

## V. QUADRE RESUM DELS ELEMENTS



**CATÀLEG DE BÉNS PROTEGITS**

**PATRIMONI ARQUITECTÒNIC: CONJUNTS**

CODI	Nom	Categoria	Nivell de protecció
001	CARRER AMPLE	BPU	Nivell 3. Ambiental
002	CONJUNT D'HABITATGES CARRER ANSELM CLAVÉ	BPU	Nivell 3. Ambiental
003	CONJUNT HABITATGES CARRER CALVARI	BPU	Nivell 4. Documental
004	CONJUNT DE L'ERMITA DE SANT PERE SACAMA I RESTES	BCIN	Nivell 1. Integral
005	CARRER COSCOLL	BPU	Nivell 3. Ambiental
006	CARRER CREU REIAL	BPU	Nivell 3. Ambiental
007	CARRER DE DALT	BPU	Nivell 3. Ambiental
008	CEMENTIRI VELL	BPU	Nivell 2. Parcial
009	CARRER DE L'ESGLÉSIA	BPU	Nivell 3. Ambiental
010	LES ESCOLÀPIES	BCIL	Nivell 2. Parcial
011	CONJUNT DE L'ERMITA DE SANT SALVADOR DE LES	BCIN	Nivell 1. Integral
012	NUCLI ANTIC DE LA VILA D'OLESA DE MONTSERRAT	BPU	Nivell 3. Ambiental
013	CONJUNT D'ENTEIXINATS	BCIL	Nivell 1. Integral
014	CONJUNT DE PORTALADES DE PEDRA I ALTRES ELEMENTS	BPU	Nivell 1. Integral
015	CONJUNT DE BALCONS I FINESTRES	BPU	Nivell 1. Integral
016	CASES DE LA FLORA	BPU	Nivell 4. Documental

**PATRIMONI ARQUITECTÒNIC: ELEMENTS**

CODI	Nom	Categoria	Nivell de protecció
001	CAL REGANER	BPU	Nivell 2. Parcial
002	CA L'AMÉRICA	BPU	Nivell 2. Parcial
003	CAL CAMPDERRÓS	BPU	Nivell 2. Parcial
004	CA LA CLARETA	BPU	Nivell 2. Parcial
005	CAL PERPINYÀ	BPU	Nivell 2. Parcial
006	CAL FIGUERES	BPU	Nivell 2. Parcial
007	CAL BALCELLS	BPU	Nivell 2. Parcial
008	CASA JOAQUINA TARRÉS 1	BPU	Nivell 2. Parcial
009	CASA JOAQUINA TARRÉS 2	BPU	Nivell 2. Parcial
010	CAL SEQUIS	BPU	Nivell 2. Parcial
011	CASA BARTOLÍ	BPU	Nivell 2. Parcial
012	HABITATGE UNIFAMILIAR AÏLLAT	BPU	Nivell 4. Documental
013	CAL SEGURA	BPU	Nivell 2. Parcial
014	CAL PEL-LA	BPU	Nivell 2. Parcial
015	EDIFICI D'HABITATGES ENTRE MITGERES	BPU	Nivell 2. Parcial
016	EDIFICI D'HABITATGES ENTRE MITGERES	BPU	Nivell 2. Parcial
017	CASA MARIA MILÀ	BPU	Nivell 2. Parcial
018	MOLÍ D'OLI	BPU	Nivell 2. Parcial
019	ELS SALISTES	BCIL	Nivell 2. Parcial
020	EDIFICI DE LA CAIXA DE PENSIONS	BPU	Nivell 2. Parcial
021	ANTIGUES COTXERES	BPU	Nivell 2. Parcial
022	CASA I PORTAL CARRER ARC DE L'ESGLÉSIA	BPU	Nivell 2. Parcial
023	HABITATGE	BPU	Nivell 2. Parcial
024	CORRAL DE CAL PAULARI	BPU	Nivell 2. Parcial
025	CASA DE LES PALMERES	BPU	Nivell 2. Parcial
026	CASA LLIMONA	BPU	Nivell 2. Parcial
027	CAL MARGARIT	BPU	Nivell 2. Parcial
028	MURALLES D'OLESA	BCIL	Nivell 1. Integral
029	NAU INDUSTRIAL VILAPOU (ANTIGA CATEX)	BPU	Nivell 2. Parcial
030	XEMENEIA DEL VAPOR CREMAT (PAÑOS MARGARIT S.A.)	BCIL	Nivell 1. Integral
031	VILLA ROSA	BPU	Nivell 4. Documental
032	CAL JAN BRAU	BPU	Nivell 2. Parcial
033	XEMENEIA DE CAL MONTANÉ	BCIL	Nivell 1. Integral
034	ANTIGUES NAUS DE CAL MONTANÉ	BPU	Nivell 2. Parcial
035	MASIA DE CAN LLIMONA	BCIL	Nivell 2. Parcial
036	MASIA DE CAN MARCETÓ	BPU	Nivell 2. Parcial
037	MERCAT MUNICIPAL	BCIL	Nivell 2. Parcial
038	EDIFICI D'HABITATGES	BPU	Nivell 2. Parcial
039	XEMENEIA DE LA FÀBRICA VELLA DEL MOLÍ (JOSEP	BCIL	Nivell 1. Integral

**CATÀLEG DE BÉNS PROTEGITS**

040	COS D'ACCÉS AL POLÍGON CÀTEX-MOLÍ	BPU	Nivell 2. Parcial
041	MOLÍ DE GUALBA	BPU	Nivell 2. Parcial
042	CANAL INDUSTRIAL	BPU	Nivell 1. Integral
043	FÀBRICA VELLA DEL MOLÍ	BCIL	Nivell 2. Parcial
044	XEMENEIA D'INDUSTRIAL OLESANA S.A.	BPU	Nivell 4. Documental
045	DIPÒSIT D'AIGUA	BCIL	Nivell 2. Parcial
046	CAL BIÀ	BPU	Nivell 2. Parcial
047	CAL TOBELLA	BPU	Nivell 2. Parcial
048	CAL BOTÉ	BPU	Nivell 2. Parcial
049	LA FARMÀCIA VELLA	BPU	Nivell 2. Parcial
050	CAL MATAS	BPU	Nivell 2. Parcial
051	CAL CASAS	BPU	Nivell 2. Parcial
052	CA L'OLEGUER	BPU	Nivell 2. Parcial
053	CAL NICOLAU RIC	BPU	Nivell 2. Parcial
054	PREMSA DE CA L'OLEGUER	BPU	Nivell 2. Parcial
055	CAL FORTESA	BPU	Nivell 2. Parcial
056	CARREU AMB INSCRIPCIÓ	BPU	Nivell 1. Integral
057	DOVELLA AMB INSCRIPCIÓ	BPU	Nivell 1. Integral
058	CAL PUIGJANER	BCIL	Nivell 2. Parcial
059	CAL MATAS BLANXART	BPU	Nivell 2. Parcial
060	ESTACIÓ DELS FERROCARRILS DE LA GENERALITAT DE	BPU	Nivell 2. Parcial
061	CAL CUSPINERA	BPU	Nivell 2. Parcial
062	CA L'ESCOSI	BPU	Nivell 2. Parcial
063	CAL RAMONET	BPU	Nivell 2. Parcial
064	CASA DEL PRIOR RAMON VILAREGUT	BCIL	Nivell 2. Parcial
065	LA CLOTA	BPU	Nivell 2. Parcial
066	FRAGMENT DE FUST DE LA CREU REIAL	BCIL	Nivell 1. Integral
067	PORXOS DE LA PLAÇA DE LES FONTS	BPU	Nivell 2. Parcial
068	CAL MILÀ	BPU	Nivell 2. Parcial
069	CAL TASÀ	BPU	Nivell 2. Parcial
070	EDIFICI D'HABITATGES	BPU	Nivell 2. Parcial
071	HOSPITAL VELL	BPU	Nivell 2. Parcial
072	MAS DE LES ILLES 1	BPU	Nivell 2. Parcial
073	MAS DE LES ILLES 2	BPU	Nivell 2. Parcial
074	POU DE GLAÇ LES ILLES	BPU	Nivell 1. Integral
075	CONVENT DE LES ESCOLÀPIES	BPU	Nivell 2. Parcial
076	ESGLÉSIA DEL CONVENT DE LES ESCOLÀPIES	BCIL	Nivell 2. Parcial
077	XEMENEIA DE CAL SÁNCHEZ	BCIL	Nivell 1. Integral
078	MAS DE SANT JAUME	BPU	Nivell 2. Parcial
079	CAPELLA DE SANT JAUME DE CASTELLÓ	BCIL	Nivell 2. Parcial
080	ESCORXADOR	BCIL	Nivell 2. Parcial
081	XALETS GORI	BCIL	Nivell 2. Parcial
082	AJUNTAMENT	BCIL	Nivell 2. Parcial
083	ESGLÉSIA PARROQUIAL DE SANTA MARIA	BPU	Nivell 1. Integral
084	LA TORRE DEL RELLOTGE	BCIL	Nivell 2. Parcial
085	CA L'ELOI	BPU	Nivell 2. Parcial
086	CASA CAPMANY I CHECA	BPU	Nivell 2. Parcial
087	CAL DOCTOR HIERRO	BPU	Nivell 2. Parcial
088	TEATRE DE LA PASSIÓ	BCIL	Nivell 2. Parcial
089	CREU DE SABA	BPU	Nivell 1. Integral
090	LA ROSA D'ABRIL	BPU	Nivell 2. Parcial
091	CAL BADOR BRUIXA	BPU	Nivell 2. Parcial
092	HOSPITAL NOU	BCIL	Nivell 2. Parcial
093	ESCOLES NACIONALS	BCIL	Nivell 2. Parcial
094	MASIA DE CAN MATETES	BPU	Nivell 2. Parcial
095	LA PALANCA (PONT DE VIANANTS SOBRE EL LLOBREGAT)	BCIL	Nivell 2. Parcial
096	SAFAREIG DE LA PLAÇA	BPU	Nivell 1. Integral
097	PORTAL DE SANTA OLIVA	BCIL	Nivell 1. Integral
098	CAPELLA DE SANTA OLIVA	BPU	Nivell 1. Integral
099	CAPELLA DE LES PAÜLES	BPU	Nivell 2. Parcial

## CATÀLEG DE BÉNS PROTEGITS

100	HABITATGE	BPU	Nivell 2. Parcial
101	HABITATGE	BPU	Nivell 2. Parcial
102	CAL DUXANS	BPU	Nivell 2. Parcial
103	VIADUCTE DE BUXADELL	BCIL	Nivell 1. Integral
104	CREU DE BECA	BCIL	Nivell 1. Integral
105	CREU DE VILAPOU	BCIL	Nivell 1. Integral
106	HABITATGE	BPU	Nivell 2. Parcial
<b>PATRIMONI ARQUEOLÒGIC</b>			
<i>CODI</i>	<i>Nom</i>	<i>Categoria</i>	<i>Nivell de protecció</i>
001	CONJUNT DE L'ERMITA DE SANT PERE SACAMA I RESTES	BCIN	Nivell 1. Integral
002	MAS VILAR	BCIN	Nivell 1. Integral
003	FORN DE CAN SINGLA	BCIL	Nivell 1. Integral
004	RIERA DE SANT JAUME	BCIL	Nivell 1. Integral
005	FORN DE CAN VICENTÓ	BCIL	Nivell 1. Integral
006	TEULERIA DE SANT PERE	BPU	Nivell 1. Integral
007	MASIA DE PUIGVENTÓS	BCIL	Nivell 1. Integral
008	BASSA DE PUIGVENTÓS	BCIL	Nivell 1. Integral
009	CONJUNT DE L'ERMITA DE SANT SALVADOR DE LES	BCIN	Nivell 1. Integral
010	CASTELL I FOSSAT D'OLESA	BCIN	Nivell 1. Integral
011	PLAÇA NOVA	BCIL	Nivell 1. Integral
012	POU DE LA PLAÇA NOVA	BCIL	Nivell 1. Integral
013	FORN DE CAN LLIMONA	BPU	Nivell 1. Integral
014	FORN DE LA ROUREDA	BPU	Nivell 1. Integral
015	MINES DE GUIX I BARRACA	BPU	Nivell 1. Integral
016	AGULLES DEL PETINTÓ	BPU	Nivell 1. Integral
017	MAS DEL RAGUENER	BCIL	Nivell 1. Integral
018	JACIMENT PALEONTOLÒGIC	BCIL	Nivell 1. Integral
<b>PATRIMONI NATURAL</b>			
<i>CODI</i>	<i>Nom</i>	<i>Categoria</i>	<i>Nivell de protecció</i>
001	OLIVERA DE LA FONT D'EN ROURE	BPU	Nivell 1. Integral
002	OLIVERA DEL DUXANS	BPU	Nivell 1. Integral
003	EL PINET	BPU	Nivell 1. Integral
004	OLIVERAR DE CAN LLIMONA	BPU	Nivell 1. Integral
005	XIPRERS DEL CEMENTIRI VELL	BPU	Nivell 1. Integral
006	PI DEL PARC MUNICIPAL	BPU	Nivell 1. Integral
007	OLIVERA DEL CAPELLÀ	BPU	Nivell 1. Integral
008	OLIVERAR DE GATILLES	BPU	Nivell 1. Integral
009	LLEDONER DE SANT JAUME	BPU	Nivell 1. Integral
010	FALGUERETA PELUDA (Cosentinia vellea)	BPU	Nivell 1. Integral
011	PI GROS DEL BOSC DEL GAVATX	BPU	Nivell 1. Integral
012	ÀLBERS DE CAN SINGLA	BPU	Nivell 1. Integral
013	OLIVERA PALOMAR OLESANA	BPU	Nivell 1. Integral
014	ORQUÍDIES	BPU	Nivell 1. Integral
015	LLOREDA DEL TORRENT DEL REGANER	BPU	Nivell 1. Integral
016	ROUREDA DE LES VALLS	BPU	Nivell 1. Integral
017	BOSC DEL GAVATX	BPU	Nivell 1. Integral
018	PARC NATURAL DE LA MUNTANYA DE MONTSERRAT	BPU	Nivell 1. Integral
019	ESPAI NATURA PUIGVENTÓS	BPU	Nivell 1. Integral
020	XARXA FLUVIAL D'OLESA DE MONTSERRAT	BPU	Nivell 2. Parcial
021	ESPAI D'INTERÈS NATURAL DEL RIU LLOBREGAT (PEIN)	BPU	Nivell 3. Ambiental
022	AQUÍFER DE LA CUBETA D'ABRERA	BPU	Nivell 1. Integral
023	RIBES BLAVES	BPU	Nivell 1. Integral
024	AGULLES DEL PETINTÓ	BPU	Nivell 1. Integral
025	AVENC DE PUIGVENTÓS	BPU	Nivell 1. Integral
026	BALMA DE L'ESPLUGA	BPU	Nivell 1. Integral















Catàleg i Pla Especial Urbanístic de protecció del patrimoni històric, arquitectònic i ambiental

## CATÀLEG DE BÉNS PROTEGITS

### PATRIMONI AMBIENTAL-PAISATGÍSTIC

<i>CODI</i>	<i>Nom</i>	<i>Categoria</i>	<i>Nivell de protecció</i>
001	PARC MUNICIPAL	BPU	Nivell 3. Ambiental
002	HORTS DE VILAPOU	BPU	Nivell 3. Ambiental
003	CONJUNT DE FONTS D'OLESA	BPU	Nivell 1. Integral
004	POU I FONT DEL CARRER SANTA OLIVA	BPU	Nivell 1. Integral
005	FONT DE LA ROUREDA	BPU	Nivell 1. Integral
006	FONT DE LA PASTORA	BPU	Nivell 1. Integral
007	FONT DEL FRARE PAU	BPU	Nivell 1. Integral
008	FONT DELS ENCANTATS	BPU	Nivell 1. Integral
009	FONT DE VILAPOU	BPU	Nivell 1. Integral
010	FONT D'EN ROURE	BPU	Nivell 1. Integral
011	FONT DE CAN SOLÉ	BPU	Nivell 1. Integral
012	FONT DE VENTURA GASSOL	BPU	Nivell 1. Integral
013	FONT DE LES ILLES	BPU	Nivell 1. Integral
014	FONT DE LA VILA	BPU	Nivell 1. Integral
015	MIRADOR DE PUIGVENTÓS	BPU	Nivell 3. Ambiental
016	MIRADOR DE LA CREU DE SABA	BPU	Nivell 3. Ambiental
017	MIRADOR DEL TURÓ DE LA GRONYA	BPU	Nivell 3. Ambiental
018	MIRADOR DE PUIGCENDRÓS	BPU	Nivell 3. Ambiental
019	MIRADOR DE LA SERRA DE LES TORRADES	BPU	Nivell 3. Ambiental
020	MIRADOR DEL COLL DE LES ESPASES	BPU	Nivell 3. Ambiental
021	MIRADOR DE SANT PERE SACAMA	BPU	Nivell 3. Ambiental
022	CONJUNT DE BARRAQUES DE PEDRA SECA OLESANES	BCIL	Nivell 1. Integral
023	CONJUNT DE BARRAQUES DE PEDRA SECA	BPU	Nivell 3. Ambiental
024	CONJUNT DE MARGES DE PEDRA SECA	BPU	Nivell 2. Parcial
025	MINES SUBTERRÀNIES D'AIGUA	BPU	Nivell 1. Integral
026	L'ARENY DEL MOLÍ	BPU	Nivell 3. Ambiental
027	XARXA DE CAMINS D'OLESA DE MONTSERRAT	BPU	Nivell 1. Integral
028	CAMÍ DE SANT JAUME	BPU	Nivell 1. Integral
029	VEGETACIÓ DE RIBERA DE LA XARXA FLUVIAL	BPU	Nivell 1. Integral

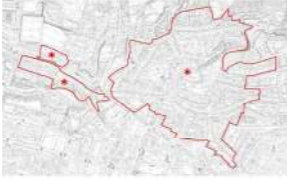



QUADRE RESUM DE LA REVISIÓ DEL CATÀLEG I PLA ESPECIAL URBANÍSTIC DE PROTECCIÓ DE PATRIMONI HISTÒRIC, ARQUITECTÒNIC I AMBIENTAL D'OLESA DE MONTSERRAT

NÚM. ENTRADA	NÚM. ORDRE	TIPUS DE BÉ	TIPUS FUNCIONAL	DENOMINACIÓ (ALTRES DENOMINACIONS)	PLÀNOL D'IDENTIFICACIÓ	UTM ETRS89	DATA / ÈPOCA	AUTOR	LOCALITZACIÓ / TIPUS DE VIA		NÚMERO DE POLICIA	VIES SECUNDÀRIES	INDRET / BARRI	PGOU 1993	PLANEJAMENT DERIVAT	INVENTARIS PREVIS	CATEGORIA DE PROTECCIÓ EXISTENT	CATEGORIA I NIVELL DE PROTECCIÓ PROPOSAT	FOTOGRAFIA RECENT
				Text Refós															
1	001	CA	ARUr/UM	CARRER AMPLE		X: 407786 Y: 4599913	S. XIV S. XX		Carrer	Ample	11-43 6-50			CS: SU QU: Zona 1a, Casc Antic, Alineació vial Zona 1b, Illa compacta		Fitxa C-02 PEPPA d'Olesa de Montserrat Categoria C Nivell de Protecció Amient protegit	BPU NP3 Ambiental		
2	002	CA	ARUr/UM	CONJUNT D'HABITATGES CARRER JOSEP ANSELM CLAVÉ		X: 407875 Y: 4599574	1924		Carrer	Anselm Clavé	79-99			CS: SU QU: Zona 2a, Eixample			BPU NP3 Ambiental		
3	003	CA BAMP	ARUr/UM	CONJUNT HABITAGES CARRER CALVARI  Ref. Cadastral: 8098701DG0989N0001FI 8098702DG0989N0001MI 8098704DG0989N0001KI 8098723DG0989N0001BI		X: 407995 Y: 4599606	1870		Carrer	Calvari	14-24			CS: SU QU: Zona 1a, Casc Antic, Alineació vial			BPU NP4 Documental		
4	004	CA BARP BAMP	AM	CONJUNT DE L'ERMITA DE SANT PERE SACAMA I RESTES DE L'ANTIC CASTELL Ermita Castell Bassa Restes casa de Sant Pere		X: 409272 Y: 4602271	S. X S. XII S. XV S. XVI s. XVII S. XVIII restauració 1979		Cami	Can Llimona, de				QU: SNU CS: clau 15 - Espai d'Interès Natural	IPA 1247 Fitxa A-01 PEPPA d'Olesa de Montserrat Categoria A Nivell de Protecció I (protecció total)	BCIN / Monument històric / 1128-MH / R-I-51-5569 / Decret / 22/04/1949 / BOE / 05/05/1949	BCIN NP1 Integral (astell i ermita)		
5	005	CA	ARUr/UM	CARRER COSCOLL		X: 407665 Y: 4599854	S. XVI S. XX		Carrer	Coscoll				CS: SU QU: Zona 1a, Casc Antic, Alineació vial Zona 1b, Illa compacta		Fitxa C-03 PEPPA d'Olesa de Montserrat Categoria C Nivell de Protecció Amient protegit	BPU NP3 Ambiental		
6	006	CA	ARUr/UM	CARRER CREU REIAL		X: 407779 Y: 4600029	S. XIV S. XX		Carrer	Creu Reial	1-33 2-50			CS: SU QU: Zona 1a, Casc Antic, Alineació vial Zona 1b, Illa compacta		Fitxa C-02 PEPPA d'Olesa de Montserrat Categoria C Nivell de Protecció Amient protegit	BPU NP3 Ambiental		
7	007	CA	ARUr/UM	CARRER DE DALT		X: 407665 Y: 4599935	S. XIV-XXI		Carrer	Dalt, de				CS: SU QU: Zona 1a, Casc Antic, Alineació vial Zona 1b, Illa compacta			BPU NP3 Ambiental		

QUADRE RESUM DE LA REVISIÓ DEL CATÀLEG I PLA ESPECIAL URBANÍSTIC DE PROTECCIÓ DE PATRIMONI HISTÒRIC, ARQUITECTÒNIC I AMBIENTAL D'OLESA DE MONTSERRAT

NÚM. ENTRADA	NÚM. ORDRE	TIPUS DE BÉ	TIPUS FUNCIONAL	DENOMINACIÓ (ALTRES DENOMINACIONS)	PLÀNOL D'IDENTIFICACIÓ	UTM ETRS89	DATA / ÈPOCA	AUTOR	LOCALITZACIÓ / TIPUS DE VIA	NÚMERO DE POLICIA	VIES SECUNDÀRIES	INDRET / BARRI	PGOU 1993	PLANEJAMENT DERIVAT	INVENTARIS PREVIS	CATEGORIA DE PROTECCIÓ EXISTENT	CATEGORIA I NIVELL DE PROTECCIÓ PROPOSAT	FOTOGRAFIA RECENT
				Text Refós														
8	008	CA BARP BN	AF	CEMENTIRI VELL Conjunt de làpides Capella Panteons Monòlit Porta Xiprers  Ref. Cadastral: 7397109D/G0979N0001BR		X: 407212 Y: 4599564	1856-1980		Plaça Doctor Fleming				QU: SU CS: V. Sistema Espais Lliures				BPU NP2 Parcial	
9	009	CA	ARUr/UM	CARRER D L'ESGLÉSIA		X: 407789 Y: 4599814	S. XII S. XXI		Carrer Església, de l'	1-13 2-14			CS: SU QU: Zona 1a, Casc Antic, Alineació vial Zona 1b, Illa compacta		Fitxa C-01 PEPPA d'Olesa de Montserrat Categoria C Nivell de Protecció Amient protegit		BPU NP3 Ambiental	
10	010	CA	AR	LES ESCOLÀPIES Convent de les Escolàpies Església del Convent		X: 407852 Y: 4599882	S. XVIII (1771) S. XIX (1836) reforma 1961		Carrer MarePaula Montal	6			CS: SU QU: E. Sistema d'equipaments				BCIL NP2 Parcial	
11	011	CA BARP BAMP	AM	CONJUNT DE L'ERMITA DE SANT SALVADOR DE LES ESPASES I RESTES DE L'ANTIC CASTELL Castell Ermita Cova de la Verge		X: 406996 Y: 4603643	S.X S.XII S.XIV S.XVI restauració, 1924, 1985						QU: SÇNU CS: clau 15 , Espai d'Interès Natural		Fitxa A-02 PEPPA d'Olesa de Montserrat Categoria A Nivell de Protecció I (protecció total)	BCIN / Monument històric / 823-MH / Decret / 22/04/1949 / BOE / 05/05/1949	BCIN NP1 Integral (astell i ermita)	
12	012	CA BARP		NUCLI ANTIC DE LA VILA D'OLESA DE MONTSERRAT								Nucli urbà d'Olesa	CS: SU QU: Zona 1a, Casc Antic, Alineació vial Zona 1b, Illa compacta				BPU NP3 Ambiental	
13	013	CA	S	CONJUNT D'ENTEXINATS			S. XVI S.XVII					Nucli urbà d'Olesa			Fitxa E-00 PEPPA d'Olesa de Montserrat Categoria C		BCIL NP1 Integral	
14	014	CA	S	CONJUNT DE PORTALADES DE PEDRA I ALTRES ELEMENTS DE PEDRA I/O MAÓ Inclou: portalades, cantonades i finestres de pedra i/o maó			S. XVI-XIX					Nucli urbà d'Olesa					BPU NP1 Integral	















QUADRE RESUM DE LA REVISIÓ DEL CATÀLEG I PLA ESPECIAL URBANÍSTIC DE PROTECCIÓ DE PATRIMONI HISTÒRIC, ARQUITECTÒNIC I AMBIENTAL D'OLESA DE MONTSERRAT

NÚM. ENTRADA	NÚM. ORDRE	TIPUS DE BÉ	TIPUS FUNCIONAL	DENOMINACIÓ (ALTRES DENOMINACIONS)	PLÀNOL D'IDENTIFICACIÓ	UTM ETRS89	DATA / ÈPOCA	AUTOR	LOCALITZACIÓ / TIPUS DE VIA		NÚMERO DE POLICIA	VIES SECUNDÀRIES	INDRET / BARRI	PGOU 1993	PLANEJAMENT DERIVAT	INVENTARIS PREVIS	CATEGORIA DE PROTECCIÓ EXISTENT	CATEGORIA I NIVELL DE PROTECCIÓ PROPOSAT	FOTOGRAFIA RECENT
				Text Refós															
15	015	CA	S	CONJUNT DE BALCONS I FINESTRES Inclou Baranes, reixes, rajoles ceràmiques de lloses de balcó i lloses de balcó de pedra			S. XV-XX						Nucli urbà d'Olesa						
16	016	CA	ARUr/UM	CASES DE LA FLORA Ref. Cadastral: 6503701DF0060S 6503702DF0060S 6503708DF0060S 6503703DF0060S 6503707DF0060S 6503704DF0060S 6503706DF0060S 6503705DF0060S		X: 406640 Y: 4600052	S. XX						Polígon Industrial La Flora						



















QUADRE RESUM DE LA REVISIÓ DEL CATÀLEG I PLA ESPECIAL URBANÍSTIC DE PROTECCIÓ DE PATRIMONI HISTÒRIC, ARQUITECTÒNIC I AMBIENTAL D'OLESA DE MONTSERRAT

NÚM. ENTRADA	NÚM. ORDRE	TIPUS DE BÉ	TIPUS FUNCIONAL	DENOMINACIÓ (ALTRES DENOMINACIONS)	PLÀNOL D'IDENTIFICACIÓ	UTM ETRS89	DATA / ÈPOCA	AUTOR	LOCALITZACIÓ / TIPUS DE VIA		NÚMERO DE POLICIA	VIES SECUNDÀRIES	INDRET / BARRI	PGOU 1993	PLANEJAMENT DERIVAT	INVENTARIS PREVIS	CATEGORIA DE PROTECCIÓ EXISTENT	CATEGORIA I NIVELL DE PROTECCIÓ PROPOSAT	FOTOGRAFIA RECENT	
				Text Refós																
17	001	EA	ARUr/UM	CAL REGANER Altres denominacions: Cal Cañadell  Ref.Cadastral: 7899106DG0979N0001OR		X: 407722 Y: 4599777	1915 Reforma 1980	Pablo Riera i Galés (Mestre d'Obres)	Carrer	Alfons Sala	9-11			CS: SU QU: Zona 1a, Casc Antic, Alineació a vial		Fitxa B-20 PEPPA d'Olesa de Montserrat Categoria B Nivell de Protecció III (façana)		BPU NP2 Parcial		
18	002	EA	ARUr/UM	CAL L'AMÉRICA  Ref.Cadastral: 7799307DG0979N0001AR		X: 407700 Y: 4599778	1913		Carrer	Alfons Sala	10-12			CS: SU QU: Zona 1a, Casc Antic, Alineació a vial				BPU NP2 Parcial		
19	003	EA	ARUr/UM	CAL CAMPDERRÓS  Ref. Cadastral: 7799308DG0979N		X: 407693 Y: 4599770	1902	Pablo Riera i Galés (Mestre d'Obres)	Carrer	Alfons Sala	14-18			CS: SU QU: Zona 1a, Casc Antic		Fitxa B-29 PEPPA d'Olesa de Montserrat Categoria B Nivell de Protecció III: Façana		BPU NP2 Parcial		
20	004	EA	ARUr/UM	CAL LA CLARETA  Ref. Cadastral: 7799309DG0979N0001YR		X: 407688 Y: 4599761	1918 reforma 1986		Carrer	Alfons Sala	20-22-24			CS: SU QU: Zona 2a, Eixample		Fitxa B-29 PEPPA d'Olesa de Montserrat Categoria B Nivell de Protecció III: Façana		BPU NP2 Parcial		
21	005	EA BAMP	ARUr/UM	CAL PERPINYÀ Altres denominacions: Centre de Dia La Vil·la  Ref.Cadastral: 7898101DG0979N0001TR		X: 407699 Y: 4599720	1920-30 reforma 1960	Josep Ros i Ros, arquitecte	Carrer	Alfons Sala	33	Carrer Ansel Clavé		CS: SU QU: Zona 2a, Eixample		IPA 18692 Fitxa B-14 PEPPA d'Olesa de Montserrat Categoria B Nivell de Protecció III (façana)		BPU NP2 Parcial		
22	006	EA	ARUr/UM	CAL FIGUERES: Altres denominacions: L'Agència  Ref. Cadastral: 7799607DG0979N0001MR		X: 407660 Y: 4599663	1925 1973 Reforma	Santiago Casulleres, arquitecte	Carrer	Alfons Sala	46	Avinguda Francesc Macià		CS: SU QU: Zona 2a, Eixample					BPU NP2 Parcial	
23	007	EA	ARUr/UM	CAL BALCELLS  Ref. Cadastral: 7697405DG0979N0001KR		X: 407630 Y: 4599563	1921 reforma 2016	Josep Ros i Ros, arquitecte	Carrer	Alfons Sala	48	Avinguda Francesc Macià		CS: SU QU: Zona 2a, Eixample		Fitxa B-28 PEPPA d'Olesa de Montserrat Categoria B Nivell de Protecció III: Façana		BPU NP2 Parcial		















QUADRE RESUM DE LA REVISIÓ DEL CATÀLEG I PLA ESPECIAL URBANÍSTIC DE PROTECCIÓ DE PATRIMONI HISTÒRIC, ARQUITECTÒNIC I AMBIENTAL D'OLESA DE MONTSERRAT

NÚM. ENTRADA	NÚM. ORDRE	TIPUS DE BÉ	TIPUS FUNCIONAL	DENOMINACIÓ (ALTRES DENOMINACIONS)	PLÀNOL D'IDENTIFICACIÓ	UTM ETRS89	DATA / ÈPOCA	AUTOR	LOCALITZACIÓ / TIPUS DE VIA		NÚMERO DE POLICIA	VIES SECUNDÀRIES	INDRET / BARRI	PGOU 1993	PLANEJAMENT DERIVAT	INVENTARIS PREVIS	CATEGORIA DE PROTECCIÓ EXISTENT	CATEGORIA I NIVELL DE PROTECCIÓ PROPOSAT	FOTOGRAFIA RECENT
				Text Refós															
24	008	EA	ARUr/UM	CASA JOAQUINA TARRÉS 1 Ref. Cadastral: 7697406DG0979N		X: 407627 Y: 4599553	1927 projecte	Josep Ros i Ros, arquitecte	Carrer	Alfons Sala	50-52			CS: SU QU: Zona 2a, Eixample		Fitxa B-30 PEPPA d'Olesa de Montserrat Categoria B Nivell de Protecció III: Façana	BPU NP2 Parcial		
25	009	EA	ARUr/UM	CASA JOAQUINA TARRÉS 2 Ref. Cadastral: 7697407DG0979N		X: 407625 Y: 4599544	1929 construcció	Josep Ros i Ros, arquitecte	Carrer	Alfons Sala	58			CS: SU QU: Zona 2a, Eixample		Fitxa B-30 PEPPA d'Olesa de Montserrat Categoria B Nivell de Protecció III: Façana	BPU NP2 Parcial		
26	010	EA	ARUr/UM	CAL SEQUIS Ref. Cadastral: 7797420DG0979N		X: 407639 Y: 4599499	1925 reforma 1968	Josep Ros i Ros, arquitecte	Carrer	Alfons Sala	77			CS: SU QU: Zona 2a, Eixample				BPU NP2 Parcial	
27	011	EA	ARUr/UM	CASA BARTOLI Ref. Cadastral: 7795217DG0979N		X: 407607 Y: 4599384	1929 CONSTRUCCI O		Carrer	Alfons Sala	111			CS: SU QU: Zona 2a, Eixample				BPU NP2 Parcial	
28	012	EA	ARUr/UM BAMP	HABITATGE UNIFAMILIAR AÏLLAT Ref. Cadastral: 7695214DG0979N0001IR		X: 407571 Y: 4599353	1930 construcció		Carrer	Alfons Sala	112	Carrer Barcelona		CS: SU QU: Zona 2a, Eixample				BPU NP4 Documental	
29	013	EA	S	CAL SEGURA Ref. Cadastral: 7900107DF0070S0001KY		X: 407788 Y: 4599895	S. XV S.XVIII 1995		Carrer	Ample	18	Carrer Mare Paula Montal		CS: SU QU: Zona 1b, Casc Antic, Illa Compacta				BPU NP1 Integral (finestra)	
30	014	EA	ARUr/UM	CAL PEL-LA Ref. Cadastral: 7801502DF0070S0001WY		X: 407784 Y: 4599941	S. X reforma 1910		Carrer	Ample	39			CS: SU QU: Zona 1b, Casc Antic, Illa Compacta		Fitxa B-01 PEPPA d'Olesa de Montserrat Categoria B Nivell de Protecció II (estructura tipològica)	BPU NP1 Integral (arcs portals)		


QUADRE RESUM DE LA REVISIÓ DEL CATÀLEG I PLA ESPECIAL URBANÍSTIC DE PROTECCIÓ DE PATRIMONI HISTÒRIC, ARQUITECTÒNIC I AMBIENTAL D'OLESA DE MONTSERRAT

NÚM. ENTRADA	NÚM. ORDRE	TIPUS DE BÉ	TIPUS FUNCIONAL	DENOMINACIÓ (ALTRES DENOMINACIONS)	PLÀNOL D'IDENTIFICACIÓ	UTM ETRS89	DATA / ÈPOCA	AUTOR	LOCALITZACIÓ / TIPUS DE VIA		NÚMERO DE POLICIA	VIES SECUNDÀRIES	INDRET / BARRI	PGOU 1993	PLANEJAMENT DERIVAT	INVENTARIS PREVIS	CATEGORIA DE PROTECCIÓ EXISTENT	CATEGORIA I NIVELL DE PROTECCIÓ PROPOSAT	FOTOGRAFIA RECENT
				Text Refós															
31	015	EA	ARUr/UM	HABITATGE Ref.Cadastral: 8097513DG0989N0001DI		X: 407962 Y: 4599551	1903	Pere Ros i Fort, mestre d'obra	Carrer	Anselm Clavé	65			CS: SU QU: Zona 2a, Eixample				BPU NP2 Parcial	
32	016	EA BAMP	ARUr/UM	HABITATGE ENTREMITGERES Ref.Cadastral: 7997411DG0979N0001ZR		X: 407904 Y: 4599552	1924 construcció		Carrer	Anselm Clavé	79			CS: SU QU: Zona 2a, Eixample				BPU NP2 Parcial	
33	017	EA	ARUr/UM	CASA MARIA MILÀ Ref.Cadastral: 7997408DG0979N0001ZR		X: 407892 Y: 4599563	1896 projecte 1924 construcció 2013 reforma	Josep Maria Cabeza, mestre d'obres	Carrer	Anselm Clavé	85			CS: SU QU: Zona 2a, Eixample				BPU NP2 Parcial	
34	018	EA	OE	MOLI D'OLI Ref.Cadastral: 7998012DG0979N0001LR		X: 407846 Y: 4599635	1912 reforma 1997 reforma	José de Don Germán, enginyer	Carrer	Anselm Clavé	90-94	Carrer de la Riera  Carrer Clota 30		CS: SU QU: Zona 1a, Casc Antic, Alineació a vial		Fitxa B-11 PEPPA d'Olesa de Montserrat Categoria B Nivell de Protecció II (estructura tipològica)		BPU NP2 Parcial	
35	019	EA	AP/E	ELS SALISTES Altres denominacions: Teatre Olesa Ref. Cadastral: 7799602DG0979N0001QR		X: 407645 Y: 4599736	1914-1923 reforma 2016 reforma	Josep Ros i Ros, arquitecte	Carrer	Anselm Clavé	171-713			CS: SU QU: Zona 2a, Eixample		IPA 18681 Fitxa B-27 PEPPA d'Olesa de Montserrat Categoria B Nivell de Protecció III: Façana		BCIL NP2 Parcial	
36	020	EA	ARUr/UM	EDIFICI DE LA CAIXA DE PENSIONS Ref. cadastral: 7700817DF0070S		X: 407636 Y: 4599801	1954 construcció		Carrer	Anselm Clavé	180-186		Carrer Salvador Casas	CS: SU QU: Zona 1a, Casc Antic, Alineació a vial				BPU NP2 Parcial	
37	021	EA	AP/E	ANTIGUES COTXERES Ref. Cadastral: 7700802DF0070S0001JY 7700803DF0070S0001EY 7700804DF0070S0001SY 7700805DF0070S0001ZY 7700806DF0070S0001UY		X: 407591 Y: 4599831	1902 construcció S. XXI reforma	Pere Ros i Tort, mestre d'obres	Carrer	Anselm Clavé	198-208			CS: SU QU: Zona 1a, Casc Antic, Alineació a vial		Fitxa B-24 PEPPA d'Olesa de Montserrat Categoria B Nivell de Protecció III (façana)		BPU NP2 Parcial	















QUADRE RESUM DE LA REVISIÓ DEL CATÀLEG I PLA ESPECIAL URBANÍSTIC DE PROTECCIÓ DE PATRIMONI HISTÒRIC, ARQUITECTÒNIC I AMBIENTAL D'OLESA DE MONTSERRAT

NÚM. ENTRADA	NÚM. ORDRE	TIPUS DE BÉ	TIPUS FUNCIONAL	DENOMINACIÓ (ALTRES DENOMINACIONS)	PLÀNOL D'IDENTIFICACIÓ	UTM ETRS89	DATA / ÈPOCA	AUTOR	LOCALITZACIÓ / TIPUS DE VIA	NÚMERO DE POLICIA	VIES SECUNDÀRIES	INDRET / BARRI	PGOU 1993	PLANEJAMENT DERIVAT	INVENTARIS PREVIS	CATEGORIA DE PROTECCIÓ EXISTENT	CATEGORIA I NIVELL DE PROTECCIÓ PROPOSAT	FOTOGRAFIA RECENT
				REFERÈNCIA CADASTRAL									Text Refós					
38	022	EA	S	CASA DEL PORTAL CARRER ARC DE L'ESGLÉSIA Ref. Cadastral: 7800106DF0070S0001JY		X: 407743 Y: 4599866	1480 construcció 1910 reforma		Carrer Arc de l'església	12			CS: SU QU: Zona 1b, Casc Antic, Illa Compacta		Fitxa B-32 PEPPA d'Olesa de Montserrat Categoria B Nivell de Protecció IV		BPU NP1 Integral (portal, porxo i finestra amb inscripció)	
39	023	EA BAMP	ARUr/UM	HABITATGE Ref. Cadastral: 7501008DF0070S0001FY		X: 407531 Y: 4599904	1890 construcció 1996 reforma 2008 reforma		Carrer Argelines	6			CS: SU QU: Zona 3a, Unifamiliar agrupada				BPU NP2 Parcial	
40	024	EA BAMP	ARUr/UM	CORRAL DE CAL PAULARI Altres denominacions: Antic corral de Cal Tarrida Ref. Cadastral: 7599306DG0979N0001KR		X: 407515 Y: 4599826	1860 construcció 1890 reforma		Carrer Argelines	9			CS: SU QU: Zona 1a, Casc Antic, Alineació a vial				BPU NP2 Parcial	
41	025	EA BAMP	ARUr/UM	CASA DE LES PALMERES Altres denominacions: Cal Sans Casa Portal Jardi Ref. Cadastral: 7400170DF0070S0001XY		X: 407949 Y: 4599864	1890 construcció 1996 reforma 2008 reforma		Carrer Argelines	11			CS: SU QU: Zona 1a, Casc Antic, Alineació a vial				BPU NP2 Parcial	
42	026	EA	ARUr/UM	CASA LLIMONA Ref. Cadastral: 7400128DF0070S		X: 407423 Y: 4599914	1897 projecte 1980 reforma reforma 1980	José Cabeza Capella, mestre d'obres	Carrer Argelines	45			CS: SU QU: Zona 1a, Casc Antic, Alineació a vial				BPU NP2 Parcial	
43	027	EA BAMP	ARUr/UA	CAL MARGARIT Ref. Cadastral: 7400126DF0070S0001FY		X: 407404 Y: 4599922	1930 construcció	Francisco de Paula Vilar i Cardona, arquitecte	Carrer Argelines	49			CS: SU QU: Zona 5c, Ciutat Jardí, Densitat Baixa		Fitxa B-13 PEPPA d'Olesa de Montserrat Categoria B Nivell de Protecció II (estructura tipològica) i III (façana)		BPU NP2 Parcial	
44	028	EA BARP		MURALLES D'OLESA			S.XIV-XVIII		Carrer Baix, de		Carrer Garraf						BCIL NP1 Integral	















QUADRE RESUM DE LA REVISIÓ DEL CATÀLEG I PLA ESPECIAL URBANÍSTIC DE PROTECCIÓ DE PATRIMONI HISTÒRIC, ARQUITECTÒNIC I AMBIENTAL D'OLESA DE MONTSERRAT

NÚM. ENTRADA	NÚM. ORDRE	TIPUS DE BÉ	TIPUS FUNCIONAL	DENOMINACIÓ (ALTRES DENOMINACIONS)	PLÀNOL D'IDENTIFICACIÓ	UTM ETRS89	DATA / ÈPOCA	AUTOR	LOCALITZACIÓ / TIPUS DE VIA	NÚMERO DE POLICIA	VIES SECUNDÀRIES	INDRET / BARRI	PGOU 1993	PLANEJAMENT DERIVAT	INVENTARIS PREVIS	CATEGORIA DE PROTECCIÓ EXISTENT	CATEGORIA I NIVELL DE PROTECCIÓ PROPOSAT	FOTOGRAFIA RECENT
				Text Refós														
45	029	EA	AI	NAU INDUSTRIAL VILAPOU (ANTIGA CATEX) Ref. Cadastral: 8490501DG0989S		X: 408348 Y: 4598899	S. XIX S. XX reforma		Carretera BV-1201	Km 1			CS: SU QU: Zona 7, Indústria Aïllada		Fitxa B-09 PEPPA d'Olesa de Montserrat Categoria B Nivell de Protecció II (estructura tipològica)		BPU NP2 Parcial	
46	030	EA BAMP	AI	XEMENEJA DEL VAPOR CREMAT (PAÑOS MARGARIT S.A.) Ref. Cadastral: 7097503DG0979N		X: 406939 Y: 4599550	1855 construcció		Carretera C-55	Km 3.9			CS: SU QU: Zona 7, industrial aïllada		Fitxa B-40 PEPPA d'Olesa de Montserrat Categoria B Nivell de Protecció IV		BPU NP4 Documental	
47	031	EA BAMP	AI	VILLA ROSA Ref. Cadastral: 8297730DG0989N0001SI		X: 407995 Y: 4599606	1890 contrucció 2000 reforma		Carrer Calvari	41			CS: SU QU: Zona 2a, Eixample				BPU NP4 Documental	
48	032	EA BAMP	AI	CAL JAN BRAU Ref. Cadastral: 8297721DG0989N0001RI		X: 408037 Y: 4599576	1885 construcció 1990 i 1995 Reformes		Carrer Calvari	59			CS: SU QU: Zona 2a, Eixample				BPU NP2 Parcial	
49	033	EA BAMP	AI	XEMENEJA DE CAL MONTANÉ Ref. Cadastral: 8297719DG0989N0001DI		X: 408100 Y: 4599484	1921 construcció		Carrer Calvari	61			CS: SU QU: Zona 2a, Eixample		Fitxa B-43 PEPPA d'Olesa de Montserrat Categoria B Nivell de Protecció IV		BCIL NP1 Integral	
50	034	EA	AI	ANTIGUES NAUS DE CAL MONTANÉ Ref. Cadastral: 8297719DG0989N0001DI		X: 408075 Y: 4599520	1898 construcció		Carrer Calvari	61			CS: SU QU: Zona 2a, Eixample				BCIL NP2 Parcial	
51	035	EA	ARRU	MASIA DE CAN LLIMONA Ref. Cadastral: 08146A002001470001PT		X: 408171 Y: 4600962	S. XII S. XVII reformes 1962		DS Can Llimona			Oromir	QU: SNU CS: 14 - Masies		PEUP Masies i Cases Rurals d'Olesa de Montserrat PEPPA d'Olesa de Montserrat -Enteixinats E-32 (Categoria C Grup 1)		BCIL NP1 Integral (portes, llindes, brancals i enteixinats)	















QUADRE RESUM DE LA REVISIÓ DEL CATÀLEG I PLA ESPECIAL URBANÍSTIC DE PROTECCIÓ DE PATRIMONI HISTÒRIC, ARQUITECTÒNIC I AMBIENTAL D'OLESA DE MONTSERRAT

NÚM. ENTRADA	NÚM. ORDRE	TIPUS DE BÉ	TIPUS FUNCIONAL	DENOMINACIÓ (ALTRES DENOMINACIONS)	PLÀNOL D'IDENTIFICACIÓ	UTM ETRS89	DATA / ÈPOCA	AUTOR	LOCALITZACIÓ / TIPUS DE VIA	NÚMERO DE POLICIA	VIES SECUNDÀRIES	INDRET / BARRI	PGOU 1993	PLANEJAMENT DERIVAT	INVENTARIS PREVIS	CATEGORIA DE PROTECCIÓ EXISTENT	CATEGORIA I NIVELL DE PROTECCIÓ PROPOSAT	FOTOGRAFIA RECENT
				REFERÈNCIA CADASTRAL									Text Refós					
52	036	EA	ARRU	MASIA DE CAN MARCETÓ Ref.Cadastral: 002101300DF00C		X: 410119 Y: 4602364	S. XIII S. XX S. XIX		Ds Can Marcetó	1		Les Barrolines	QU: SNU CS: 14 - Masies		PEUP Masies i Cases Rurals d'Olesa de Montserrat		BPU NP2 Parcial	
53	037	EA	AP/E	MERCAT MUNICIPAL Ref.Cadastral: 7898701DG0979N		X: 407705 Y: 4599613	1931 construcció 1972 ampliació 1992 reforma	Jeroni Martorell i Terrats, arquitecte	Plaça Catalunya	s/n	Carrer Progrés  Carrer Lluís Puigjaner  Carrer Alfons Sala		CS: SU QU: Zona E, Equipament		IPA 18682 Fitxa B-16 PEPPA d'Olesa de Montserrat Categoria B Nivell de Protecció II (estructura tipològica)		BCIL NP2 Parcial	
54	038	EA	ARUr/UM	EDIFICI PLAÇA CATALUNYA 12-14 Ref. cadastral: 7897314DG0979N		X: 407765 Y: 4599619	1934 construcció		Plaça Catalunya	12-14			CS: SU QU: Zona 2a, Eixample				BPU NP2 Parcial	
55	039	EA	AI	XEMENEIA DE LA FÀBRICA VELLA DEL MOLÍ (JOSEP CUSPINERA) Ref. Cadastral: 7790001DF0979S		X: 407504 Y: 4598868	1875 construcció		Poligon Càtex- Molí			Areny del Molí	CS: SU QU: Zona 7, industrial aïllada		Fitxa B-41 PEPPA d'Olesa de Montserrat Categoria B Nivell de Protecció IV		BCIL NP1 Integral	
56	040	EA	AI	COS D'ACCÉS AL POLIGON CÀTEX-MOLÍ Ref. Cadastral: 7790001DF0979S		X: 407504 Y: 4598868	1875		Poligon Càtex- Molí			Areny del Molí	CS: SU QU: Zona 7, industrial aïllada				BPU NP2 Parcial	
57	041	EA BAMP	OE	MOLÍ DE GUALBA Ref. Cadastral: 7790001DF0979S		X: 407468 Y: 4598844	Molí: 1676/79 1971 (destrucció d'una part) Fàbrica: XIX Canal: XIX-XX		Poligon Càtex-Molí				UA I.2				BPU NP1 Integral (maquinària)	
58	042	EA BAMP	OE	CANAL INDUSTRIAL Ref. Cadastral: 08146A0070900300000H		X: 407468 Y: 4598844	1676 origen		Poligon Càtex-Molí				UA I.2				BPU NP1 Integral (cabal)	

QUADRE RESUM DE LA REVISIÓ DEL CATÀLEG I PLA ESPECIAL URBANÍSTIC DE PROTECCIÓ DE PATRIMONI HISTÒRIC, ARQUITECTÒNIC I AMBIENTAL D'OLESA DE MONTSERRAT

NÚM. ENTRADA	NÚM. ORDRE	TIPUS DE BÉ	TIPUS FUNCIONAL	DENOMINACIÓ (ALTRES DENOMINACIONS)	PLÀNOL D'IDENTIFICACIÓ	UTM ETRS89	DATA / ÈPOCA	AUTOR	LOCALITZACIÓ / TIPUS DE VIA		NÚMERO DE POLICIA	VIES SECUNDÀRIES	INDRET / BARRI	PGOU 1993	PLANEJAMENT DERIVAT	INVENTARIS PREVIS	CATEGORIA DE PROTECCIÓ EXISTENT	CATEGORIA I NIVELL DE PROTECCIÓ PROPOSAT	FOTOGRAFIA RECENT
				REFERÈNCIA CADASTRAL					Text Refós										
59	043	EA	AI	FÀBRICA VELLA DEL MOLÍ Ref. Cadastral: 7790001DF0979S		X: 407481 Y: 4598867	S.XIX		Polígon	Càtex-Molí				UA 1.2				BCIL NP2 Parcial	
60	044	EA	AI	XEMENEIA D'INDUSTRIAL OLESANA S.A. Ref. Cadastral: 7790001DF0979S		X: 407577 Y: 4598820	1924 construcció		Polígon	Catex- Molí				CS: SU QU: Zona 7, industrial aïllada		Fitxa B-42 PEPPA d'Olesa de Montserrat Categoria B Nivell de Protecció IV		BPU NP4 Documental	
61	045	EA	AI	DIPÒSIT D'AIGUA Ref. Cadastral: 7608315DF0070N0001BZ		X: 407622 Y: 4600484	1902 construcció		Carrer	Conflent	s/n			CS: SU QU: Zona E, Equipament		Fitxa B-12 PEPPA d'Olesa de Montserrat Categoria B Nivell de Protecció II (estructura tipològica)		BCIL NP2 Parcial	
62	046	EA	ARUr/UM	CAL BIÀ Finestra Gòtica Ref. Cadastral: 7700312DF0070S0001FY		X: 407715 Y: 4599857	1486 construcció 1601 reforma 2000 reforma		Carrer	Coscoll	2	Carrer Arc de l'església		CS: SU QU: Zona 1b, Casc Antic, Illa Compacta		Fitxa B-35 PEPPA d'Olesa de Montserrat Categoria B Nivell de Protecció IV		BPU NP1 Integral (finestra i portals)	
63	047	EA	ARUr/UM	CAL TOBELLA Ref. Cadastral: 7700815DF0070S0001GY		X: 407677 Y: 4599847	1886 construcció 1980 reforma		Carrer	Coscoll	5	Carrer Salvador Casas		CS: SU QU: Zona 1a, Casc Antic, Alineació a vial				BPU NP2 Parcial	
64	048	EA	ARUr/UM	CAL BOTÉ Ref. Cadastral: 7700314DF0070S0001OY		X: 407700 Y: 4599856	1700 reforma 19890		Carrer	Coscoll	6			CS: SU QU: Zona 1b, Casc Antic, Illa Compacta				BPU NP2 Parcial	
65	049	EA	ARUr/UM BAMP	LA FARMÀCIA VELLA Altres denominacions: Cal Tobella Ref. Cadastral: 7700814DF0070S0001YY		X: 407666 Y: 4599847	1700 construcció 1956 reforma		Carrer	Coscoll	7	Carrer Salvador Casas		CS: SU QU: Zona 1a, Casc Antic, Alineació a vial				BPU NP2 Parcial	

QUADRE RESUM DE LA REVISIÓ DEL CATÀLEG I PLA ESPECIAL URBANÍSTIC DE PROTECCIÓ DE PATRIMONI HISTÒRIC, ARQUITECTÒNIC I AMBIENTAL D'OLESA DE MONTSERRAT







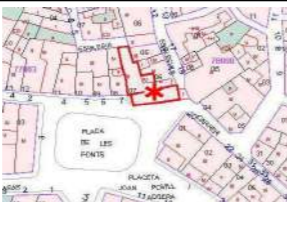







NÚM. ENTRADA	NÚM. ORDRE	TIPUS DE BÉ	TIPUS FUNCIONAL	DENOMINACIÓ (ALTRES DENOMINACIONS)	PLÀNOL D'IDENTIFICACIÓ	UTM ETRS89	DATA / ÈPOCA	AUTOR	LOCALITZACIÓ / TIPUS DE VIA		NÚMERO DE POLICIA	VIES SECUNDÀRIES	INDRET / BARRI	PGOU 1993	PLANEJAMENT DERIVAT	INVENTARIS PREVIS	CATEGORIA DE PROTECCIÓ EXISTENT	CATEGORIA I NIVELL DE PROTECCIÓ PROPOSAT	FOTOGRAFIA RECENT
				Text Refós															
66	050	EA	ARUr/UM BAMP	CAL MATAS Altres denominacions: Cal Socarrats  Ref.Cadastral: 7700813DF0070S0001BY		X: 407655 Y: 4599849	1876 construcció 1982 reforma	José Cabeza, Meste d'obres	Carrer	Coscoll	9	Carrer Salvador Casas		CS: SU QU: Zona 1a, Casc Antic, Alineació a vial		IPA 18687 Fitxa B-04 PEPPA d'Olesa de Montserrat Categoria B Nivell de Protecció II (estructura tipològica) i III (façana)	BPU NP2 Parcial		
67	051	EA	ARUr/UM BAMP	CAL CASAS  Ref.Cadastral: 7700206DF0070S0001YY		X: 407667 Y: 4599861	1876 construcció Reforma 1950	Pablo Riera i Galés, Mestre d'Obres	Carrer	Coscoll	14	Carrer del Forn		CS: SU QU: Zona 1b, Casc Antic, Illa Compacta			BPU NP2 Parcial		
68	052	EA	ARUr/UM BAMP	CA L'OLEGUER  Ref.Cadastral: 7700205DF0070S0001BY		X: 407657 Y: 4599863	1750 construcció 1965 reforma		Carrer	Coscoll	16	Carrer Sant Joan		CS: SU QU: Zona 1b, Casc Antic, Illa Compacta			BPU NP1 Integral (portal carrer Sant Jona)		
69	053	EA	ARUr/UM BAMP	CAL NICOLAU RIC Altres denominacions: Cal Dalmases  Ref.Cadastral: 7700809DF0070S0001AY		X: 407623 Y: 4599850	1872 projecte 1985 reforma	Mariano Prat Amat, mestre d'obres	Carrer	Coscoll	17			CS: SU QU: Zona 1a, Casc Antic, Alineació a vial		Fitxa B-05 PEPPA d'Olesa de Montserrat Categoria B Nivell de Protecció II (estructura tipològica) i III (façana)	BPU NP2 Parcial		
70	054	EA	ARUr/UM BAMP	PREMSA DE CA L'OLEGUER  Ref.Cadastral: 7700203DF0070S0001WY		X: 407644 Y: 4599866	1786 origen 1916 reforma		Carrer	Coscoll	20	Carrer Sant Joan		CS: SU QU: Zona 1b, Casc Antic, Illa Compacta			BPU NP1 Integral (galeria posterior)		
71	055	EA	ARUr/UM	CAL FORTESA  Ref.Cadastral: 7701032df0070S		X: 407595 Y: 4599869	1871 (projecte) 2002 reforma	Mariano Prat Amat, mestre d'obres	Carrer	Coscoll	36	Carrer de Baix		CS: SU QU: Zona 1a, Casc Antic, Alineació a vial		Fitxa B-06 PEPPA d'Olesa de Montserrat Categoria B Nivell de Protecció III (façana)	BPU NP2 Parcial		
72	056	EA	S	CARREU AMB INSCRIPCIÓ  Ref.Cadastral: 7802719DF0070S0001EY		X: 407784 Y: 4599994	1599		Carrer	Creu Real	1			CS: SU QU: Zona 1a, Casc Antic, Alineació a vial			BPU NP1 Integral		






QUADRE RESUM DE LA REVISIÓ DEL CATÀLEG I PLA ESPECIAL URBANÍSTIC DE PROTECCIÓ DE PATRIMONI HISTÒRIC, ARQUITECTÒNIC I AMBIENTAL D'OLESA DE MONTSERRAT

NÚM. ENTRADA	NÚM. ORDRE	TIPUS DE BÉ	TIPUS FUNCIONAL	DENOMINACIÓ (ALTRES DENOMINACIONS)	PLÀNOL D'IDENTIFICACIÓ	UTM ETRS89	DATA / ÈPOCA	AUTOR	LOCALITZACIÓ / TIPUS DE VIA		NÚMERO DE POLICIA	VIES SECUNDÀRIES	INDRET / BARRI	PGOU 1993	PLANEJAMENT DERIVAT	INVENTARIS PREVIS	CATEGORIA DE PROTECCIÓ EXISTENT	CATEGORIA I NIVELL DE PROTECCIÓ PROPOSAT	FOTOGRAFIA RECENT
				Text Refós															
73	057	EA	S	DOVELLA AMB INSCRIPCIÓ Ref.Cadastral: 7901362DF0070S0001LY		X: 407798 Y: 4599998	1570		Carrer	Creu Real	2			CS: SU QU: Zona 1a, Casc Antic, Alineació a vial				BPU NP1 Integral	
74	058	EA	ARUr/UM	CAL PUIGJANER Ref.Cadastral: 7901370DF0070S0001KY		X: 407793 Y: 4600038	S. XV origen S. XVI Refoma S. XIX 1857 reforma 1940 reforma 1987 reforma		Carrer	Creu Real	18			CS: SU QU: Zona 1a, Casc Antic, Alineació a vial		IPA 18686 Fitxa B-02 PEPPA d'Olesa de Montserrat Categoria B Nivell de Protecció II (estructura tipològica) i III (façana)		BCIL NP2 Parcial	
75	059	EA	S	CAL MATAS BLANXART Ref.Cadastral: 7802708DF0070S0001MY		X: 407764 Y: 4600051	1635		Carrer	Creu Real	25			CS: SU QU: Zona 1a, Casc Antic, Alineació a vial				BPU NP1 Integral (portal)	
76	060	EA	AP/E	ESTACIÓ DELS FERROCARRILS DE LA GENERALITAT DE CATALUNYA Ref. Cadastral: 7396001DF0979N		X: 407303 Y: 4599427	1922 construcció		Plaça	Doctor Fleming, del	s/n			CS: SU QU: Zona E, Equipament		IPIC 11.358.147		BPU NP2 Parcial	
77	061	EA	ARUr/UM	CAL CUSPINERA Ref. Cadastral: 7800004DF0070S0001KY		X: 407764 Y: 4599847	1740 origen S.XIX reforma 1950 reforma		Carrer	Església, de l'	25	Carrer Ample		CS: SU QU: Zona 1b, Casc Antic, Illa Compacta		Fitxa B-21 PEPPA d'Olesa de Montserrat Categoria B Nivell de Protecció III (façana)		BPU NP2 Parcial	
78	062	EA BAMP	ARUr/UM	CA L'ESCOSI Ref. Cadastral: 7899007DG0979N0001FR		X: 407784 Y: 4599807	1500 origen 1930 reforma		Carrer	Església, de l'	32			CS: SU QU: Zona 1b, Casc Antic, Illa Compacta				BPU NP2 Parcial	
79	063	EA	ARUr/UM	CAL RAMONET Ref. Cadastral: 7899008DG0979N0001MR		X: 407789 Y: 4599799	1900 origen 1940 reforma		Carrer	Església, de l'	34			CS: SU QU: Zona 1b, Casc Antic, Illa Compacta				BPU NP2 Parcial	

QUADRE RESUM DE LA REVISIÓ DEL CATÀLEG I PLA ESPECIAL URBANÍSTIC DE PROTECCIÓ DE PATRIMONI HISTÒRIC, ARQUITECTÒNIC I AMBIENTAL D'OLESA DE MONTSERRAT

NÚM. ENTRADA	NÚM. ORDRE	TIPUS DE BÉ	TIPUS FUNCIONAL	DENOMINACIÓ (ALTRES DENOMINACIONS)	PLÀNOL D'IDENTIFICACIÓ	UTM ETRS89	DATA / ÈPOCA	AUTOR	LOCALITZACIÓ / TIPUS DE VIA		NÚMERO DE POLICIA	VIES SECUNDÀRIES	INDRET / BARRI	PGOU 1993	PLANEJAMENT DERIVAT	INVENTARIS PREVIS	CATEGORIA DE PROTECCIÓ EXISTENT	CATEGORIA I NIVELL DE PROTECCIÓ PROPOSAT	FOTOGRAFIA RECENT
				Text Refós															
80	064	EA	S	CASA DEL PRIOR RAMON VILAREGUT Ref. Cadastral: 7899009DG0979N0001OR		X: 407799 Y: 4599801	S. XIV origen 1987 reforma		Carrer	Església, de l'	36			CS: SU QU: Zona 1a, Casc Antic, Alineació a vial		IPA 18705 Fitxa B-37 PEPPA d'Olesa de Montserrat Categoria B Nivell de Protecció IV	BCIN Decret 14 de març 1963 núm. 571/63 Protecció de escudos, emblemas, piedras heráldicas, rollos de justicia, cruces de término y similares	BCIL NP1 Integral (portal amb escut)	
81	065	EA BAMP	ARUr/UM	LA CLOTA Ref.Cadastral: 7899010DG0979N0001FR		X: 47803 Y: 4599790	1863 construcció		Carrer	Església, de l'	38			CS: SU QU: Zona 1b, Casc Antic, Illa Compacta Zona 9, verd privat		Fitxa B-08 PEPPA d'Olesa de Montserrat Categoria B (edifici i jardí) Nivell de Protecció II (estructura tipològica) i III (façana)		BPU NP2 Parcial	
82	066	EA BSE	S	FRAGMENT DE FUST DE LA CREU REIAL Ref.Cadastral: 7900727DF0070S0001UY		X: 407888 Y: 4600019	S. XV-XVIII		Carrer	Església, de l'	39		Centre Muntanyenc i de Recerques Olesa			IPA 30863		BCIL NP1 Integral	
83	067	EA	ARUr/UM	PORXOS PLAÇA DE LES FONTS Ref.Cadastral: 7700307DF0070S0001LY		X: 407748 Y: 4599848	S. XVI origen 1850 restauració		Plaça	Fonts, de les	8			CS: SU QU: Zona 1b, Casc Antic, Illa Compacta		IPA 18708 Fitxa B-03 PEPPA d'Olesa de Montserrat Categoria B Nivell de Protecció II (estructura tipològica) i III (façana)		BPU NP1 Integral (porxos)	
84	068	EA	ARUr/UM	CAL MILÀ Ref.Cadastral: 7700403DF0070S0001PY		X: 407709 Y: 4599835	1863 construcció 2011 restauració		Plaça	Fonts, de les	3			CS: SU QU: Zona 1b, Casc Antic, Illa Compacta		Fitxa B-07 PEPPA d'Olesa de Montserrat Categoria B Nivell de Protecció II (estructura tipològica) i III (façana)		BPU NP1 Integral (escala interior)	
85	069	EA	S	CAL TASA Ref. Cadastral: 7899001DG0979N0001YR		X: 407754 Y: 4599835	S.XVI origen S.XIX reforma		Plaça	Fonts, de les	10			CS: SU QU: Zona 1b, Casc Antic, Illa Compacta		Fitxa B-34 PEPPA d'Olesa de Montserrat Categoria B Nivell de Protecció IV		BPU NP1 Integral (finestra)	
86	070	EA	ARUr/UM	EDIFICI DEL CARRER FRANCESC MACIÀ 82 Ref. Cadastral: 7798719DG0979N		X: 407584 Y: 4599600	1925 construcció		Carrer	Francesc Macià	82	Carrer Mallorca		CS: SU QU: Zona 2a, Eixample				BPU NP2 Parcial	

QUADRE RESUM DE LA REVISIÓ DEL CATÀLEG I PLA ESPECIAL URBANÍSTIC DE PROTECCIÓ DE PATRIMONI HISTÒRIC, ARQUITECTÒNIC I AMBIENTAL D'OLESA DE MONTSERRAT

NÚM. ENTRADA	NÚM. ORDRE	TIPUS DE BÉ	TIPUS FUNCIONAL	DENOMINACIÓ (ALTRES DENOMINACIONS)	PLÀNOL D'IDENTIFICACIÓ	UTM ETRS89	DATA / ÈPOCA	AUTOR	LOCALITZACIÓ / TIPUS DE VIA		NÚMERO DE POLICIA	VIES SECUNDÀRIES	INDRET / BARRI	PGOU 1993	PLANEJAMENT DERIVAT	INVENTARIS PREVIS	CATEGORIA DE PROTECCIÓ EXISTENT	CATEGORIA I NIVELL DE PROTECCIÓ PROPOSAT	FOTOGRAFIA RECENT
				Text Refós															
87	071	EA	AP/E	HOSPITAL VELL Ref. Cadastral: 7802723DF0070S0001SY		X: 407750 Y: 4599975	1799 origen 1979 reforma		Carrer	Hospital	1			CS: SU QU: Zona 1a, Casc Antic, Alineació a vial		IPA 18693		BPU NP1 Integral (rajola amb inscripció 1799)	
88	072	EA	ARRU	MAS DE LES ILLES 1 Altres denominacions: Mas de les Illes (Cases noves) Ref.Cadastral: 002202700DF00B		X: 406481 Y: 4600260	S. XIV origen 1970 reforma		CM	Les Illes	12		La Flora	QU: SNU CS: 14 - Masies		PEUP Masies i Cases Rurals d'Olesa de Montserrat		BPU NP2 Parcial	
89	073	EA	ARRU	MAS DE LES ILLES 2 Ref.Cadastral: 08146A00800035		X: 406578 Y: 4600158	S. XIV origen S. XIX reforma		CM	Les Illes			La Flora	QU: SNU CS: 13 - Riberes		PEUP Masies i Cases Rurals d'Olesa de Montserrat		BPU NP2 Parcial	
90	074	EA BSE		POU DE GLAÇ LES ILLES Ref. cadastral: 08146A00800035		X: 406355 Y: 4600118	S.XVII construcció inicial S. XIX reconstrucció		CM	Les Illes			Mas de les Illes	QU: SNU CS: 13 - Riberes				BPU NP1 Integral	
91	075	EA BAMP	AR	CONVENT DE LES ESCOLÀPIES Ref.Cadastral: 7900104DF0070S0001FY		X: 407733 Y: 4599805	1771 orgien 1836 reforma 1961 reforma		Carrer	MarePaula Montal	6			CS: SU QU: Zona E, Equipament		IPA 18694		BPU NP2 Parcial	
92	076	EA	AR	ESGLÉSIA DEL CONVENT DE LES ESCOLÀPIES Ref.Cadastral: 7900104DF0070S0001FY		X: 407854 Y: 4599888	1771 orgien 1836 reforma 1961 reforma		Carrer	MarePaula Montal	6			CS: SU QU: Zona E, Equipament		IPA 18695		BCIL NP2 Parcial	
93	077	EA	AI	XEMENEIA DE CAL SÁNCHEZ Ref. Cadastral: 8297711DG0989N0001PI		X: 408150 Y: 4599532	1898 construcció		Carrer	Margarida Biosca	28			CS: SU QU: Zona 2a, Eixample		Fitxa B-44 PEPPA d'Olesa de Montserrat Categoria B Nivell de Protecció IV		BCIL NP1 Integral	















QUADRE RESUM DE LA REVISIÓ DEL CATÀLEG I PLA ESPECIAL URBANÍSTIC DE PROTECCIÓ DE PATRIMONI HISTÒRIC, ARQUITECTÒNIC I AMBIENTAL D'OLESA DE MONTSERRAT

NÚM. ENTRADA	NÚM. ORDRE	TIPUS DE BÉ	TIPUS FUNCIONAL	DENOMINACIÓ (ALTRES DENOMINACIONS)	PLÀNOL D'IDENTIFICACIÓ	UTM ETRS89	DATA / ÈPOCA	AUTOR	LOCALITZACIÓ / TIPUS DE VIA		NÚMERO DE POLICIA	VIES SECUNDÀRIES	INDRET / BARRI	PGOU 1993	PLANEJAMENT DERIVAT	INVENTARIS PREVIS	CATEGORIA DE PROTECCIÓ EXISTENT	CATEGORIA I NIVELL DE PROTECCIÓ PROPOSAT	FOTOGRAFIA RECENT
				Text Refós															
94	078	EA	ARRU	MAS DE SANT JAUME Ref.Cadastral: 001602500DF00A0001UL		X: 410526 Y: 4600604	S. XII origen S. XIX reforma		Ds	Masia de Sant Jaume			Sant Jaume	QU: SNU CS: 14 - Masies		IPA 18712 PEUP Masies i Cases Rurals d'Olesa de Montserrat		BPU NP2 Parcial	
95	079	EA	ARRU	CAPELLA DE SANT JAUME DE CASTELLÓ Ref.Cadastral: 001602500DF00A		X: 410534 Y: 4600636	S. XV construcció S. XVI reforma 1764 construcció capella		Ds	Masia de Sant Jaume			Sant Jaume	QU: SNU CS: 14 - Masies		IPA 18711		BCIL NP2 Parcial	
96	080	EA	AP/E	ESCORXADOR Ref.Cadastral: 7995601DG0979N		X: 407861 Y: 4599305	1927 construcció 2016 reforma	Raimon Duran i Reynals, arquitecte C. Molinas, enginyer	Carrer	Mossèn Cinto Verdaguier	30	Carrer Metge Carreras Carrer Barcelona Carrer Escorxador		CS: SU QU: Zona E, Equipament		IPA 18682 Fitxa B-17 PEPPA d'Olesa de Montserrat Categoria B Nivell de Protecció II (estructura tipològica)		BCIL NP2 Parcial	
97	081	EA	ARUr/UM	XALETS GORI Altres denominacions: Escola Municipal d'Arts i Oficis Edifici Tanca Recinte Ref. Cadastral: 7599301DG0979N0001LR		X: 407542 Y: 4599798	1902 projecte 1997 reforma	Antonio Pascual, arquitecte	Parc	Municipal	s/n			CS: SU QU: Zona E, Equipament		Fitxa B-25 PEPPA d'Olesa de Montserrat Categoria B Nivell de Protecció III (façana)		BCIL NP2 Parcial	
98	082	EA	ARUr/UA	ANTIC HOTEL GORI (AJUNTAMENT) Ref. Cadastral: 7599301DG0979N0001LR		X: 407523 Y: 4599752	1899 construcció 1997 reforma		Parc	Municipal	s/n			CS: SU QU: Zona E, Equipament		Fitxa B-26 PEPPA d'Olesa de Montserrat Categoria B Nivell de Protecció III (façana)		BCIL NP2 Parcial	
99	083	EA	AR	ESGLÉSIA PARROQUIAL DE SANTA MARIA Ref. Cadastral: 7801701DF0070S0001QY		X: 407711 Y: 4599921	S. XI origen 1589-1624 ampliació S.XVIII capelles 1955-56, reforma 1964-66 reforma 2002 reforma	Jordi Figueres, arquitecte	Plaça	Nova			Plaça de la Cendra	CS: SU QU: Zona E, Equipament				BPU NP1 Integral (cripta, porta, arc i restes de mur)	
100	084	EA	AR	LA TORRE DEL RELLOTGE Ref.Cadastral: 7801701DF0070S0001QY		X: 407742 Y: 4599922	1541 origen 1728 reforma 1955 reforma 2002 reforma		Plaça	Nova	s/n			CS: SU QU: Zona E, Equipament		IPA 18678 Fitxa A-03 PEPPA d'Olesa de Montserrat Categoria A Nivell de Protecció I (protecció total)		BCIL NP2 Parcial	














QUADRE RESUM DE LA REVISIÓ DEL CATÀLEG I PLA ESPECIAL URBANÍSTIC DE PROTECCIÓ DE PATRIMONI HISTÒRIC, ARQUITECTÒNIC I AMBIENTAL D'OLESA DE MONTSERRAT

NÚM. ENTRADA	NÚM. ORDRE	TIPUS DE BÉ	TIPUS FUNCIONAL	DENOMINACIÓ (ALTRES DENOMINACIONS)	PLÀNOL D'IDENTIFICACIÓ	UTM ETRS89	DATA / ÈPOCA	AUTOR	LOCALITZACIÓ / TIPUS DE VIA		NÚMERO DE POLICIA	VIES SECUNDÀRIES	INDRET / BARRI	PGOU 1993	PLANEJAMENT DERIVAT	INVENTARIS PREVIS	CATEGORIA DE PROTECCIÓ EXISTENT	CATEGORIA I NIVELL DE PROTECCIÓ PROPOSAT	FOTOGRAFIA RECENT	
				Text Refós																
101	085	EA	ARUr/UM	CA L'ELOI Altres denominacions: Casa Gual  Ref. Cadastral: 7802726DF0070S0001HY		X: 407726 Y: 4599964	1860 construcció 1925 reforma 1990 reforma		Plaça	Nova	9			CS: SU QU: Zona 1a, Casc Antic, Alineació a vial		Fitxa B-23 PEPPA d'Olesa de Montserrat Categoria B Nivell de Protecció III (façana)		BPU NP2 Parcial		
102	086	EA BAMP	ARUr/UM	CAL CAPMANY I CHECA  Ref. Cadastral: 7802725DF0070S0001UY		X: 407733 Y: 4599965	1900 construcció 1970 reforma		Plaça	Nova	10-11			CS: SU QU: Zona 1a, Casc Antic, Alineació a vial		IPA 18691 Fitxa B-23 PEPPA d'Olesa de Montserrat Categoria B Nivell de Protecció III (façana)		BPU NP2 Parcial		
103	087	EA	ARUr/UM	CAL DOCTOR HIERRO  Ref. Cadastral: 7802724DF0070S0001ZY		X: 407740 Y: 4599969	1871 orgine 1925 reforma		Plaça	Nova	12			CS: SU QU: Zona 1a, Casc Antic, Alineació a vial		Fitxa B-23 PEPPA d'Olesa de Montserrat Categoria B Nivell de Protecció III (façana)		BPU NP2 Parcial		
104	088	EA BSE	API/E	TEATRE DE LA PASSIÓ  Ref. Cadastral: 7897305DG0979N0001ZR		X: 407816 Y: 4599581	1969 construcció 1987 reforma	Jan Baca Pericot, arquitecte	Plaça	Oli, de l'			Carrer Anselm Clavé	CS: SU QU: Zona E, Equipament					BCIL NP2 Parcial	
105	089	EA BSE BAMP	S	CREU DE SABA  Ref. Cadastral: 08146A00200005		X: 408752 Y: 462839	1735-1760 origen 1981 nova creu		Serra	Puigventós, de				QU: SNU CS: clau 15 - Espai d'Interès Natural					BPU NP1 Integral	
106	090	EA	ARUr/UM	LA ROSA D'ABRIL  Ref. Cadastral: 7796007DG0979N0001UR		X: 407694 Y: 4599866	1924 construcció		Passeig	Progrés, del	44			CS: SU QU: Zona 2a, Eixample		Fitxa B-31 PEPPA d'Olesa de Montserrat Categoria B Nivell de Protecció III: Façana		BPU NP2 Parcial		
107	091	EA	ARUr/UA	CAL BADOR BRUIXA Altres denominacions: Cal Vador Bruixa  Ref. Cadastral: 7699517DG0979N		X: 407530 Y: 4599698	1923 construcció S. XX reforma	Josep Ros i Ros, arquitecte	Carrer	República Argentina	3		Carrer Lluís Puigjaner  Carrer Salvador Casas	CS: SU QU: Zona 2a, Eixample		IPA 18685 Fitxa B-15 PEPPA d'Olesa de Montserrat Categoria B Nivell de Protecció II (estructura tipològica) i III (façana)		BPU NP2 Parcial		



QUADRE RESUM DE LA REVISIÓ DEL CATÀLEG I PLA ESPECIAL URBANÍSTIC DE PROTECCIÓ DE PATRIMONI HISTÒRIC, ARQUITECTÒNIC I AMBIENTAL D'OLESA DE MONTSERRAT

NÚM. ENTRADA	NÚM. ORDRE	TIPUS DE BÉ	TIPUS FUNCIONAL	DENOMINACIÓ (ALTRES DENOMINACIONS)	PLÀNOL D'IDENTIFICACIÓ	UTM ETRS89	DATA / ÈPOCA	AUTOR	LOCALITZACIÓ / TIPUS DE VIA	NÚMERO DE POLICIA	VIES SECUNDÀRIES	INDRET / BARRI	PGOU 1993	PLANEJAMENT DERIVAT	INVENTARIS PREVIS	CATEGORIA DE PROTECCIÓ EXISTENT	CATEGORIA I NIVELL DE PROTECCIÓ PROPOSAT	FOTOGRAFIA RECENT
				Text Refós														
108	092	EA	ARUr/UM	HOSPITAL NOU Ref.Cadastral: 7596301DG0979N0001RR		X: 407489 Y: 4599510	1928 construcció 1968 reforma	Josep Ros i Ros, arquitecte	Carrer República Argentina		Carrer Colón		CS: SU QU: Zona E, Equipament		Fitxa B-18 PEPPA d'Olesa de Montserrat Categoria B Nivell de Protecció II (estructura tipològica) i III (façana)		BCIL NP2 Parcial	
109	093	EA	AP/E	ESCOLES NACIONALS Altres denominacions: Escola Municipal Verge de Montserrat Ref.Cadastral: 7597701DG0979N0001WR		X: 407415 Y: 4599508	1927 construcció 1996 reforma 1997 ampliació	Jeroni Martorell i Terrats, arquitecte	Carrer República Argentina	34	Carrer Colón  Carrer Metge Carreras  Carrer dels Ferrocarrils Catalans		CS: SU QU: Zona E, Equipament		Fitxa B-19 PEPPA d'Olesa de Montserrat Categoria B Nivell de Protecció II (estructura tipològica) i III (façana)		BCIL NP2 Parcial	
110	094	EA	ARRU	MASIA DE CAN MATETES Altres denominacions: mas de les Barones, mas Soler de les Barones o mas Soler i mas Garbell Ref.Cadastral: 002102600DF00A		X: 410606 Y: 4600194	S. XVI origen S.XVIII reforma 1984 reforma		Urb. Ribes Blaves	2		Ribes Blaves	QU: SNU CS: 14 - Masies		PEUP Masies i Cases Rurals d'Olesa de Montserrat		BPU NP2 Parcial	
111	095	EA	OE	LA PALANCA (PONT DE VIANANTS SOBRE EL LLOBREGAT) Altres denominacions: La Palanca de Can Sedó 	X: 406087 Y: 4600036	1892 (reconstrucció segons projecte original de 1867 i 68)	Cornelius i Miquel de Bergue, enginyers	Sobre Riu llobregat			Carretera C- 1411						BCIL NP2 Parcial	
112	096	EA	ARUr/UM	SAFAREIG DE LA PLAÇA Ref. Cadastral: 7799302DG0979N		X: 407699 Y: 4599812	1859 construcció 1976 tancament		Carrer Salvador Casas	3		Plaça de les Fonts	CS: SU QU: Zona 1a, Casc Antic, Alineació a vial				BPU NP1 Integral	
113	097	EA	S	PORTAL DE SANTA OLIVA 	X: 407760 Y: 4600084	1548 S. XVII S. XVIII S. XIX S. XX		Carrer Santa Oliva			Carrer Creu Reial		CS: SU QU: Zona 1b, Casc Antic, Alineació Vial	Fitxa B-33 PEPPA d'Olesa de Montserrat Categoria B Nivell de Protecció IV	BCIN / Monument històric / 823-MH / Decret / 22/04/1949 / BOE / 05/05/1949	BCIL NP1 Integral		
114	098	EA	AR	CAPELLA DE SANTA OLIVA 	X: 407760 Y: 4600084	1675 origen 1775 reforma 1839 reforma 1912 reforma 1989 restauració		Carrer Santa Oliva			Carrer Creu Reial		CS: SU QU: Zona 1b, Casc Antic, Alineació Vial			BPU NP1 Integral		

QUADRE RESUM DE LA REVISIÓ DEL CATÀLEG I PLA ESPECIAL URBANÍSTIC DE PROTECCIÓ DE PATRIMONI HISTÒRIC, ARQUITECTÒNIC I AMBIENTAL D'OLESA DE MONTSERRAT

NÚM. ENTRADA	NÚM. ORDRE	TIPUS DE BÉ	TIPUS FUNCIONAL	DENOMINACIÓ (ALTRES DENOMINACIONS)	PLÀNOL D'IDENTIFICACIÓ	UTM ETRS89	DATA / ÈPOCA	AUTOR	LOCALITZACIÓ / TIPUS DE VIA	NÚMERO DE POLICIA	VIES SECUNDÀRIES	INDRET / BARRI	PGOU 1993	PLANEJAMENT DERIVAT	INVENTARIS PREVIS	CATEGORIA DE PROTECCIÓ EXISTENT	CATEGORIA I NIVELL DE PROTECCIÓ PROPOSAT	FOTOGRAFIA RECENT
				Text Refós														
115	099	EA	AR	CAPELLA DE LES PAÜLES Ref. Cadastral: 7901317DF0070S		X: 407879 Y: 4600059	1700 origen S. XVII-S.XIX 1965 reforma		Carrer Santa Oliva	34			CS: SU QU: Zona 1b, Casc Antic, Alineació Vial				BCIL NP2 Parcial	
116	100	EA	ARUr/UM	FINESTRA GÒTICA Ref. Cadastral: 7900816DF0070S00011Y		X: 407810 Y: 4599841	1562 rigen 1929 reforma		Carrer Senyora, de la	9			CS: SU QU: Zona 1b, Casc Antic, Illa Compacta				BPU NP1 Integral (portalada)	
117	101	EA	ARUr/UM	HABITATGE Ref. Cadastral: 7900815DF0070S00011XY		X: 407815 Y: 4599841	1850 origen 1930 reforma		Carrer Senyora, de la	11			CS: SU QU: Zona 1b, Casc Antic, Illa Compacta		Fitxa B-36 PEPPA d'Olesa de Montserrat Categoria B Nivell de Protecció IV		BPU NP1 Integral (finestra i arcs interiors)	
118	102	EA	ARUr/UM	CAL DUXANS Ref. Cadastral: 7900814DF0070S0001DY		X: 407824 Y: 4599836	1790 origen 1900 reforma		Carrer Senyora, de la	17			CS: SU QU: Zona 1b, Casc Antic, Illa Compacta				BPU NP2 Parcial	
119	103	EA	OE	VIADUCTE DE BUXADELL Altres denominacions: de Boixadell, Pont Gran		X: 410159 Y: 4602379	1856-1859	Pedro de Andrés i Puigdollers, enginyer	Sobre la carretera BV-1211 Km 5			Les Bartrolines			IPA 28303		BCIL NP1 Integral	
120	104	EA BSE	S	CREU DE BECA Ref. Cadastral: 08146A00900014		X: 407578 Y: 4601386	S. XVI Base i columna S. XIX Creu (reobada) S. XX Creu actual					Partida dels Bruguerols	CS: SNU QU: Clau 10 - Agrícola		IPA 30851		BCIL NP1 Integral	
121	105	EA BSE	S	CREU DE VILAPOU Altres denominacions: Creu del Calvari, de les Tres Creus o de la Punyalada			S.XVI-S. XVIII					Anxiu Església Parroquial Sta. Maria			IPA 30864		BCIL NP1 Integral	

QUADRE RESUM DE LA REVISIÓ DEL CATÀLEG I PLA ESPECIAL URBANÍSTIC DE PROTECCIÓ DE PATRIMONI HISTÒRIC, ARQUITECTÒNIC I AMBIENTAL D'OLESA DE MONTSERRAT















NÚM. ENTRADA	NÚM. ORDRE	TIPUS DE BÉ	TIPUS FUNCIONAL	DENOMINACIÓ (ALTRES DENOMINACIONS)	PLÀNOL D'IDENTIFICACIÓ	UTM ETRS89	DATA / ÈPOCA	AUTOR	LOCALITZACIÓ / TIPUS DE VIA		NÚMERO DE POLICIA	VIES SECUNDÀRIES	INDRET / BARRI	PGOU 1993	PLANEJAMENT DERIVAT	INVENTARIS PREVIS	CATEGORIA DE PROTECCIÓ EXISTENT	CATEGORIA I NIVELL DE PROTECCIÓ PROPOSAT	FOTOGRAFIA RECENT
				REFERÈNCIA CADASTRAL					Text Refós										
122	106	EA	ARUr/UM	HABITATGE  Ref. Cadastral: 7797416DG0979N0001DR		X: 407703 Y: 4599480	1921 Projecte	Lluís Munucnis	Carrer	Colon	102		Eixample	CS: SU QU: Zona 2a, Eixample				BPU NP2 Parcial	











QUADRE RESUM DE LA REVISIÓ DEL CATÀLEG I PLA ESPECIAL URBANÍSTIC DE PROTECCIÓ DE PATRIMONI HISTÒRIC, ARQUITECTÒNIC I AMBIENTAL D'OLESA DE MONTSERRAT

NÚM. ENTRADA	NÚM. ORDRE	TIPUS DE BÉ	TIPUS FUNCIONAL	DENOMINACIÓ (ALTRES DENOMINACIONS)	PLÀNOL D'IDENTIFICACIÓ	UTM ETRS89	DATA / ÈPOCA	AUTOR	LOCALITZACIÓ / TIPUS DE VIA		NÚMERO DE POLICIA	VIES SECUNDÀRIES	INDRET / BARRI	PGOU 1993	PLANEJAMENT DERIVAT	INVENTARIS PREVIS	CATEGORIA DE PROTECCIÓ EXISTENT	CATEGORIA I NIVELL DE PROTECCIÓ PROPOSAT	FOTOGRAFIA RECENT
				REFERÈNCIA CADASTRAL					Text Refós										
123	001	BARP	AM	CONJUNT DE L'ERMITA DE SANT PERE SACAMA I RESTES DE L'ANTIC CASTELL Ermita Castell Bassa Restes casa de Sant Pere  Ref. Cadastral: 08146A00200006		X: 409262 Y: 4602271	S. X S. XII S. XV S. XVI s. XVII S. XVIII restauració 1979		Carretera	B-120	Km 10 cami direcció nord			QU: SNU CS: clau 15 - Espai d'Interès Natural		IPA 1247 IPAC 3456 Fitxa A-01 PEPPA d'Olesa de Montserrat Categoria A Nivell de Protecció I (protecció total)	BCIN / Monument històric / 1128-MH / R-I-51-5569 / Decret / 22/04/1949 / BOE / 05/05/1949	BCIN NP1 Integral (Castell)	
124	002	BARP BAMP	ARRU	MAS VILAR Restes del Mas Sitja Morter de ginebrons Bassa  Ref. Cadastral: 08146A00200113		X: 409187 Y: 4602330	S. XI-XV		Carretera	B-120	Km 10 cami direcció nord			QU: SNU CS: clau 15 - Espai d'Interès Natural		IPAC 11721	BCIN / Monument històric / 1128-MH / R-I-51-5569 / Decret / 22/04/1949 / BOE / 05/05/1949	BCIN Restes castell BCIL restes mas, sitja, morter i bassa NP1 Integral	
125	003	BARP BSE	AI	FORN DE CAN SINGLA  Ref. Cadastral: 08146A00509005		X: 408964 Y: 4598906	S. II a.C. S. XVIII-XIX		Carretera	BV-1201	Km 1.2 trencal a N-E			CS: SNU QU: clau 10, Agrícola				BCIL NP1 Integral	
126	004	BARP	JP	RIERA DE SANT JAUME  Ref. Cadastral: 08146A00500031		X: 410370 Y:	Triàsic mitjà		Carretera	C-16	Km 29,5			QU: SNU CS: clau 12, Forestal clau 14 - Masies			IPAC 20250	BCIL NP1 Integral	
127	005	BARP	AI	FORN DE CAN VICENTÓ  Ref. Cadastral: 08146A00500031		X: 408563 Y: 4599351	S. XVIII-XIX		Cami	Cal Vicentó, de				CS: SNU QU: clau 10, Agrícola				BCIL NP1 Integral	
128	006	BARP BSE	AI	TEULERIA DE SANT PERE  Ref. Cadastral: 08146A00200006		X: 409326 Y: 4602006	XVIII-XIX		Cami	Can Llimona, de				QU: SNU CS: clau 15 - Espai d'Interès Natural				BCIL NP1 Integral	
129	007	BARP BAMP	ARRU	MASIA DE PUIGVENTÓS Masia Moli Basses Barri  Ref. Cadastral: 08146A00200004 08146A00200005		X: 408255 Y: 4602647	S. XII S. XIV S. XVII S. XVIII 1581 (inscripció finestra) 1751 (inscripció contrafort)		Cami	Can Llimona, de			Coll d'Oriol	QU: SNU CS: clau 14 - Masies		IPAC 21137 PEUP Masies i Cases Rurals d'Olesa de Montserrat		BCIL NP1 Integral (moli, basses, barri)	

QUADRE RESUM DE LA REVISIÓ DEL CATÀLEG I PLA ESPECIAL URBANÍSTIC DE PROTECCIÓ DE PATRIMONI HISTÒRIC, ARQUITECTÒNIC I AMBIENTAL D'OLESA DE MONTSERRAT









NÚM. ENTRADA	NÚM. ORDRE	TIPUS DE BÉ	TIPUS FUNCIONAL	DENOMINACIÓ (ALTRES DENOMINACIONS)	PLÀNOL D'IDENTIFICACIÓ	UTM ETRS89	DATA / ÈPOCA	AUTOR	LOCALITZACIÓ / TIPUS DE VIA		NÚMERO DE POLICIA	VIES SECUNDÀRIES	INDRET / BARRI	PGOU 1993	PLANEJAMENT DERIVAT	INVENTARIS PREVIS	CATEGORIA DE PROTECCIÓ EXISTENT	CATEGORIA I NIVELL DE PROTECCIÓ PROPOSAT	FOTOGRAFIA RECENT
				REFERÈNCIA CADASTRAL					Text Refós										
130	008	BARP BAMP	ARRU	BASSA DE PUIGVENTÓS Ref. Cadastral: 08146A00200004		X: 408482 Y: 4602547	S. XVII-XIX		Cami	Can Llimona, de			Coll d'Oriol	QU: SNU CS: clau 15 - Espai d'Interès Natural		IPAC 21137 PEUP Masies i Cases Rurals d'Olesa de Montserrat		BCIL NP1 Integral	
131	009	BARP	AM	CONJUNT DE L'ERMITA DE SANT SALVADOR DE LES ESPASES I RESTES DE L'ANTIC CASTELL Castell Ermita Cova de la Verge Ref. Cadastral: 08146A00200001		X: 407004 Y: 4603646	S. X S. XII S. XIV S. XVI restauració, 1924, 1985							QU: SNU CS: clau 15 - Espai d'Interès Natural		IPAC 918 Fitxa A-02 PEPPA d'Olesa de Montserrat Categoria A Nivell de Protecció I (protecció total)	BCIN / Monument històric / 823-MH / Decret / 22/04/1949 / BOE / 05/05/1949	BCIN NP1 Integral (torre castell)	
132	010	BARP	AM	CASTELL D'OLESA Ref. Cadastral: 7801701DF0070S		X: 407711 Y: 4599921	S. XII-XV S. XIV S. XV S. XVIII S. XX		Plaça	Nova			Plaça de la Cendra	CS: SU QU: calu E - sistema d'equipaments			BCIN / Monument històric / 1128-MH / R-I-51-5568 / Decret / 22/04/1949 / BOE / 05/05/1949	BCIN NP1 Integral	
133	011	BARP	JA	PLAÇA NOVA		X: 407711 Y: 4599921	S. XIII-XV S. XV-XVIII		Plaça	Nova				CS: SU QU:		IPAC 13818		BCIL NP1 Integral	
134	012	BARP	OE	POU DE LA PLAÇA NOVA		X: 407737 Y: 4599953			Plaça	Nova				CS: SU QU:				BCIL NP1 Integral	
135	013	BARP BSE	AI	FORN DE CAN LLIMONA Ref. Cadastral: 08146A00200223		X: 408327 Y: 4601241	S. XVI		Cami	Can Llimona, de				CS: SNU QU: clau 11 - Muntanya baixa				BPU NP1 Integral	
136	014	BARP BSE	AI	FORN DE LA ROUREDA Ref. Cadastral: 08146A00200083		X: 407835 Y: 4602882	S. XVIII-XIX		Mas	Can Puigventós				QU: SNU CS: clau 15 - Espai d'Interès Natural				BPU NP1 Integral	

QUADRE RESUM DE LA REVISIÓ DEL CATÀLEG I PLA ESPECIAL URBANÍSTIC DE PROTECCIÓ DE PATRIMONI HISTÒRIC, ARQUITECTÒNIC I AMBIENTAL D'OLESA DE MONTSERRAT















NÚM. ENTRADA	NÚM. ORDRE	TIPUS DE BÉ	TIPUS FUNCIONAL	DENOMINACIÓ (ALTRES DENOMINACIONS)	PLÀNOL D'IDENTIFICACIÓ	UTM ETRS89	DATA / ÈPOCA	AUTOR	LOCALITZACIÓ / TIPUS DE VIA		NÚMERO DE POLICIA	VIES SECUNDÀRIES	INDRET / BARRI	PGOU 1993	PLANEJAMENT DERIVAT	INVENTARIS PREVIS	CATEGORIA DE PROTECCIÓ EXISTENT	CATEGORIA I NIVELL DE PROTECCIÓ PROPOSAT	FOTOGRAFIA RECENT
				Text Refós															
137	015	BARP	AI	MINES DE CALÇ I BARRACA Ref. Cadastral: 08146A00100001		X: 407601 Y: 4603069	S. XVII		Mas	Can Puigventós				QU: SNU CS: clau 15 - Espai d'Interès Natural				BPU NP1 Integral	
138	016	BARP	JP	AGULLES DEL PETINTÓ Ref. Cadastral: 08146A001000017		X: 407303 Y: 4602772	Neolític							QU: SNU CS: clau 15 - Espai d'Interès Natural				BPU NP1 Integral	
138	017	BARP	ARRU	MAS DEL RAGUENER Ref. Cadastral:		X: 408854 Y: 4601558	S. XVII - XVIII			Prop del Torrent del Raguener			El Reganer	CS: SNU QU: Clau 11, Muntanya Baixa				BCIL NP1 Integral	
140	018	BARP	JP	JACIMENT PALEONTOLÒGIC Motllo d'una petjada Isochirotherium, rèptil predecessor dels cocodrils			Triàsic											BCIL NP1 Integral	
















QUADRE RESUM DE LA REVISIÓ DEL CATÀLEG I PLA ESPECIAL URBANÍSTIC DE PROTECCIÓ DE PATRIMONI HISTÒRIC, ARQUITECTÒNIC I AMBIENTAL D'OLESA DE MONTSERRAT

NÚM. ENTRADA	NÚM. ORDRE	TIPUS DE BÉ	TIPUS FUNCIONAL	DENOMINACIÓ (ALTRES DENOMINACIONS)	PLÀNOL D'IDENTIFICACIÓ	UTM ETRS89	DATA / ÈPOCA	AUTOR	LOCALITZACIÓ / TIPUS DE VIA		NÚMERO DE POLICIA	VIES SECUNDÀRIES	INDRET / BARRI	PGOU 1993	PLANEJAMENT DERIVAT	INVENTARIS PREVIS	CATEGORIA DE PROTECCIÓ EXISTENT	CATEGORIA I NIVELL DE PROTECCIÓ PROPOSAT	FOTOGRAFIA RECENT		
				REFERÈNCIA CADASTRAL					Text Refós												
141	001	BAMP	P	PARC MUNICIPAL Ref. Cadastral: 7400801DF0070S0001OY 7599301DG0979N0001LR		X: 407415 Y: 4599816	1899		Parc	Olesa, d'				QU: SU CS: V - Sistema Espais Lliures		IPA 18683  Mapa de Patrimoni cultural de la Diputació de Barcelona - Número d'element: 08147/159		BPU NP3 Ambiental			
142	002	BAMP	IP	HORTS DE VILAPOU Ref. Cadastral: 8493145DG0989S0001FH 8493101DG0989S0001WH 8493102DG0989S0001AH 8493103DG0989S0001BH 8493104DG0989S0001YH 8493141DG0989S0001QH 8493140DG0989S0001GH 8493105DG0989S0001GH 8493146DG0989S0001MH 8493139DG0989S0001PH 8493138DG0989S0001QH 8493106DG0989S0001QH 8493107DG0989S0001PH 8493108DG0989S0001LH 8493109DG0989S0001TH 8493110DG0989S0001PH 8493111DG0989S0001LH 8493112DG0989S0001TH 8493113DG0989S0001FH 8493135DG0989S0001BH 8493144DG0989S0001TH 8493143DG0989S0001LH 8493142DG0989S0001PH 8493131DG0989S0001UH 8493114DG0989S0001MH 8493115DG0989S0001OH 8493130DG0989S0001ZH 8493129DG0989S0001HH 8493128DG0989S0001UH 8493127DG0989S0001ZH 8493126DG0989S0001SH 8493125DG0989S0001EH 8493124DG0989S0001JH 8493123DG0989S0001IH 8493122DG0989S0001XH 8493116DG0989S0001KH 8493117DG0989S0001RH 8493118DG0989S0001DH 8493119DG0989S0001XH 8493120DG0989S0001RH 8493121DG0989S0001DH		X: 408318 Y: 4599239	Ss. XIX-XXI		Zona	Vilapou, de						QU: SNU CS:		Mapa de Patrimoni cultural de la Diputació de Barcelona - Número d'element: 08147/97		BPU NP3 Ambiental	
143	003	BAMP	S	CONJUNT DE FONTS D'OLESA									Terme municipal					BPU NP1 Integral (urgència)			
144	004	BAMP	S	POU I FONT DEL CARRER DE SANTA OLIVA Ref. Cadastral: sense referència		X: 407920 Y: 4600099			Carrer	Santa Oliva, de	57			QU: SU CS:				BPU NP1 Integral (urgència)			





QUADRE RESUM DE LA REVISIÓ DEL CATÀLEG I PLA ESPECIAL URBANÍSTIC DE PROTECCIÓ DE PATRIMONI HISTÒRIC, ARQUITECTÒNIC I AMBIENTAL D'OLESA DE MONTSERRAT

NÚM. ENTRADA	NÚM. ORDRE	TIPUS DE BÉ	TIPUS FUNCIONAL	DENOMINACIÓ (ALTRES DENOMINACIONS)	PLÀNOL D'IDENTIFICACIÓ	UTM ETRS89	DATA / ÈPOCA	AUTOR	LOCALITZACIÓ / TIPUS DE VIA		NÚMERO DE POLICIA	VIES SECUNDÀRIES	INDRET / BARRI	PGOU 1993	PLANEJAMENT DERIVAT	INVENTARIS PREVIS	CATEGORIA DE PROTECCIÓ EXISTENT	CATEGORIA I NIVELL DE PROTECCIÓ PROPOSAT	FOTOGRAFIA RECENT
				Text Refós															
145	005	BAMP	S	FONT DE LA ROUREDA Ref. Cadastral: 08146A009001240000OW 08146A009001380000OO		X: 407759 Y: 4602775	S. XX						La Roureda	QU: SNU CS: clau 15 - Espai d'Interès Natural		PEPPA d'Olesa de Montserrat Categoria B Nivell de Protecció IV		BPU NP1 Integral (urgència)	
146	006	BAMP	S	FONT DE LA PASTORA Ref. Cadastral: 08146A002000010000OH		X: 408153 Y: 4603054	1628						La Roureda	QU: SNU CS: clau 15 - Espai d'Interès Natural		PEPPA d'Olesa de Montserrat Categoria B Nivell de Protecció IV		BPU NP1 Integral (urgència)	
147	007	BAMP	S	FONT DEL FRARE PAU Ref. Cadastral: 08146A001000440000OR		X: 407144 Y: 4601248	S. XX						La Creu de Beca	QU: SNU CS: Clau 10 - Agrícola		PEPPA d'Olesa de Montserrat Categoria B Nivell de Protecció IV		BPU NP1 Integral (urgència)	
148	008	BAMP	S	FONT DELS ENCANTATS Ref. Cadastral: 08146A002002230000OU		X: 408243 Y: 4601315	S. XX						La Creu de Beca	QU: SNU CS: clau 15 - Espai d'Interès Natural		PEPPA d'Olesa de Montserrat Categoria B Nivell de Protecció IV		BPU NP1 Integral (urgència)	
149	009	BAMP	S	FONT DE VILAPOU Ref. Cadastral: 8391210DG0989S0001SH		X: 408315 Y: 4599018	S. XX		Cami	Vilapou, de				QU: SU CS: Clau V, Sistema General d'Espais lliures				BPU NP1 Integral (urgència)	
150	010	BAMP	S	FONT D'EN ROURE Ref. Cadastral: sense referència		X: 407642 Y: 4599978	S. XIX-XX		Carrer	Baix, de			Riera de can Llimona	QU: SU CS: Clau V, Sistema General d'Espais lliures		IPA 18709 PEPPA d'Olesa de Montserrat Categoria B Nivell de Protecció IV Mapa de Patrimoni cultural de la Diputació de Barcelona - Número d'element: 0814774		BPU NP1 Integral (urgència) NP2 (banc, arc, pica i volta)	
151	011	BAMP	S	FONT DE CAN SOLER Altes denominacions: de Can Solé Ref. Cadastral: sense referència		X: 407575 Y: 4599894	S. XXI		Passatge	Font de Can Solé, de la				QU: SU CS:		PEPPA d'Olesa de Montserrat Categoria B Nivell de Protecció IV Mapa de Patrimoni cultural de la Diputació de Barcelona - Número d'element: 08147197		BPU NP1 Integral (urgència)	

QUADRE RESUM DE LA REVISIÓ DEL CATÀLEG I PLA ESPECIAL URBANÍSTIC DE PROTECCIÓ DE PATRIMONI HISTÒRIC, ARQUITECTÒNIC I AMBIENTAL D'OLESA DE MONTSERRAT










NÚM. ENTRADA	NÚM. ORDRE	TIPUS DE BÉ	TIPUS FUNCIONAL	DENOMINACIÓ (ALTRES DENOMINACIONS)	PLÀNOL D'IDENTIFICACIÓ	UTM ETRS89	DATA / ÈPOCA	AUTOR	LOCALITZACIÓ / TIPUS DE VIA		NÚMERO DE POLICIA	VIES SECUNDÀRIES	INDRET / BARRI	PGOU 1993	PLANEJAMENT DERIVAT	INVENTARIS PREVIS	CATEGORIA DE PROTECCIÓ EXISTENT	CATEGORIA I NIVELL DE PROTECCIÓ PROPOSAT	FOTOGRAFIA RECENT
				REFERÈNCIA CADASTRAL					Text Refós										
152	012	BAMP	S	FONT DE VENTURA GASSOL  Ref. Cadastral: sense referència		X: 407121 Y: 4600203	S. XX		Plaça	Ventura Gassol, de			Sant Bernat	QU: SU CS: Clau 4a		PEPPA d'Olesa de Montserrat Categoria B Nivell de Protecció IV  Mapa de Patrimoni cultural de la Diputació de Barcelona Número d'element: 08147/198	BPU NP1 Integral (urgència)		
153	013	BAMP	S	FONT DE LES ILLES  Ref. Cadastral: 08146A00800035000000		X: 406476 Y: 4600230	S. XIX-XX		Mas	Illes, de les			La Flora			PEPPA d'Olesa de Montserrat Categoria B Nivell de Protecció IV	BPU NP1 Integral (urgència)		
154	014	BAMP	S	FONT DE LA VILA  Ref. Cadastral: 08146A00200005000000Y		X: 407736 Y: 4599841			Plaça	Fonts, de les								BPU NP1 Integral (urgència)	
155	015	BAMP	IP	MIRADOR DE PUIGVENTÓS  Ref. Cadastral: 08146A00200005000000Y		X: 408909 Y: 4602744							Puigventós	QU: SNU CS: clau 15 - Espai d'Interès Natural				BPU NP3 Ambiental	
156	016	BAMP	IP	MIRADOR DE LA CREU DE SABA  Ref. Cadastral: 08146A00200005000000Y		X: 408752 Y: 4602837							Puigventós	QU: SNU CS: clau 15 - Espai d'Interès Natural		PEIN Muntanya de Montserrat  Xarxa Natura 2000 Espai Montserrat-Roques Blanques-riu Llobregat (ZEPA i LIC)  Refugi de Fauna Salvatge (RFS)	BPU NP1 Integral (creu)		
157	017	BAMP	IP	MIRADOR DEL TURÓ DE LA GRONYA  Ref. Cadastral: 08146A00200001000000H		X: 408127 Y: 4602416							Puigventós	QU: SNU CS: clau 15 - Espai d'Interès Natural		PEIN Muntanya de Montserrat  Xarxa Natura 2000 Espai Montserrat-Roques Blanques-riu Llobregat (ZEPA i LIC)  Refugi de Fauna Salvatge (RFS)	BPU NP3 Ambiental		
158	018	BAMP	IP	MIRADOR DEL PUIG CENDRÓS  Ref. Cadastral: 08146A00100001000000Q		X: 407712 Y: 4603255							Puigventós	QU: SNU CS: clau 15 - Espai d'Interès Natural		PEIN Muntanya de Montserrat  Xarxa Natura 2000 Espai Montserrat-Roques Blanques-riu Llobregat (ZEPA i LIC)  Refugi de Fauna Salvatge (RFS)	BPU NP3 Ambiental		

QUADRE RESUM DE LA REVISIÓ DEL CATÀLEG I PLA ESPECIAL URBANÍSTIC DE PROTECCIÓ DE PATRIMONI HISTÒRIC, ARQUITECTÒNIC I AMBIENTAL D'OLESA DE MONTSERRAT









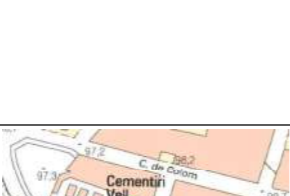





NÚM. ENTRADA	NÚM. ORDRE	TIPUS DE BÉ	TIPUS FUNCIONAL	DENOMINACIÓ (ALTRES DENOMINACIONS)	PLÀNOL D'IDENTIFICACIÓ	UTM ETRS89	DATA / ÈPOCA	AUTOR	LOCALITZACIÓ / TIPUS DE VIA	NÚMERO DE POLICIA	VIES SECUNDÀRIES	INDRET / BARRI	PGOU 1993	PLANEJAMENT DERIVAT	INVENTARIS PREVIS	CATEGORIA DE PROTECCIÓ EXISTENT	CATEGORIA I NIVELL DE PROTECCIÓ PROPOSAT	FOTOGRAFIA RECENT
				REFERÈNCIA CADASTRAL									Text Refós					
159	019	BAMP	IP	MIRADOR DE LA SERRA DE LES TORRADES Ref. Cadastral: 08146A001000720000OF 08146A001000730000OM 08146A001001130000OJ 08146A001001140000OE 08146A001001150000OS 08146A001001160000OZ 08146A001001170000OU		X: 407258 Y: 4602117						Serra de les Torrades	QU: SNU CS: clau 15 - Espai d'Interès Natural			PEIN Muntanya de Montserrat  Xarxa Natura 2000 Espai Montserrat-Roques Blanques-riu Llobregat (ZEPA i LIC)  Refugi de Fauna Salvatge (RFS)	BPU NP3 Ambiental	
160	020	BAMP	IP	MIRADOR DEL COLL DE LES ESPASES O DE PAPELUSA Ref. Cadastral: 08146A0020000100000OH 08146A0020000200000OW		X: 407518 Y: 4603054			Cami Olesa de Montserrat al Pla del Fideuer, d'			Puigventós	QU: SGNU CS: clau 15 , Espai d'Interès Natural			PEIN Muntanya de Montserrat  Xarxa Natura 2000 Espai Montserrat-Roques Blanques-riu Llobregat (ZEPA i LIC)  Refugi de Fauna Salvatge (RFS)	BPU NP3 Ambiental	
161	021	BAMP	IP	MIRADOR DE SANT PERE SACAMA Ref. Cadastral: 08146A0020000600000OG		X: 409245 Y: 4602269						Sant Pere Sacama	QU: SNU CS: clau 15 - Espai d'Interès Natural			PEIN Muntanya de Montserrat  Xarxa Natura 2000 Espai Montserrat-Roques Blanques-riu Llobregat (ZEPA i LIC)	BPU NP3 Ambiental	
162	022	CA BAMP	IP	CONJUNT DE BARRAQUES DE PEDRA SECA OLESANA								Terme Municipal			Wikipedra Observatori del paisatge		BCIL NP1 Integral	
163	023	CA BAMP	IP	CONJUNT DE BARRAQUES DE PEDRA SECA								Terme Municipal			Wikipedra Observatori del paisatge		BPU NP3 Ambiental	
164	024	BAMP	IP	CONJUNT DE MARGES DE PEDRA SECA								Terme municipal					BPU NP2 Conservació	









QUADRE RESUM DE LA REVISIÓ DEL CATÀLEG I PLA ESPECIAL URBANÍSTIC DE PROTECCIÓ DE PATRIMONI HISTÒRIC, ARQUITECTÒNIC I AMBIENTAL D'OLESA DE MONTSERRAT

NÚM. ENTRADA	NÚM. ORDRE	TIPUS DE BÉ	TIPUS FUNCIONAL	DENOMINACIÓ (ALTRES DENOMINACIONS)	PLÀNOL D'IDENTIFICACIÓ	UTM ETRS89	DATA / ÈPOCA	AUTOR	LOCALITZACIÓ / TIPUS DE VIA		NÚMERO DE POLICIA	VIES SECUNDÀRIES	INDRET / BARRI	PGOU 1993	PLANEJAMENT DERIVAT	INVENTARIS PREVIS	CATEGORIA DE PROTECCIÓ EXISTENT	CATEGORIA I NIVELL DE PROTECCIÓ PROPOSAT	FOTOGRAFIA RECENT
				Text Refós															
165	025	BAMP	OE	MINES SUBTERRANIES D'AIGUA			S. XVI - XX						Terme Municipal					BPU NP1 Integral	
166	026	BAMP	IP	L'ARENY DEL MOLÍ  Ref. Cadastral: 08146A006000370000OB 08146A006090020000OG 7790001DF0979S		X: 407674 Y: 4598568							Polígon industrial del Molí / Riu Llobregat	QU: SNU CS: clau 13 - Riberes			PEIN Riu Llobregat  Xarxa Natura 2000 Espai Montserrat-Roques Blanques-riu Llobregat (ZEPA i LIC)	BPU NP3 Ambiental	
167	027	BAMP	IP	XARXA DE CAMINS D'OLESA DE MONTSERRAT												Catàleg de camins municipals d'Olesa de Montserrat (Baix Llobregat). Diputació de Barcelona		BPU NP1 Integral I	
168	028	BAMP BSE	IP	CAMI DE SANT JAUME									Terme Municipal					BPU NP1 Integral	
169	029	BAMP	IP	VEGETACIÓ DE RIBERA DE LA XARXA FLUVIAL									Terme Municipal					BPU NP1 Integral	















NÚM. ENTRADA	NÚM. ORDRE	TIPUS DE BÉ	TIPUS FUNCIONAL	DENOMINACIÓ (ALTRES DENOMINACIONS)	PLÀNOL D'IDENTIFICACIÓ	UTM ETRS89	DATA / ÈPOCA	AUTOR	LOCALITZACIÓ / TIPUS DE VIA		NÚMERO DE POLICIA	VIES SECUNDÀRIES	INDRET / BARRI	PGOU 1993	PLANEJAMENT DERIVAT	INVENTARIS PREVIS	CATEGORIA DE PROTECCIÓ EXISTENT	CATEGORIA I NIVELL DE PROTECCIÓ PROPOSAT	FOTOGRAFIA RECENT
				Text Refós															
170	001	BN	IP	OLIVERA DE LA FONT D'EN ROURE		X: 407638 Y: 4599985			Carrer	Baix, de			Nucli antic	QU: SU CS:		Mapa de Patrimoni cultural de la Diputació de Barcelona Número d'element: 08147/167	BCIL NP1 Integral		
171	002	BN	IP	OLIVERA DEL DUXANS  Ref.Cadastral: 08146A002002860000OZ		X: 408032 Y: 4600910			Cami	Can Llimona, de			Les Planes	QU: SNU CS: clau 10 , Agrícola			BCIL NP1 Integral		
172	003	BN	IP	EL PINET  Ref.Cadastral: 08146A002000490000OK		X: 407812 Y: 4600280			Cami	Can Llimona, de			Les Planes	QU: SNU CS: clau 10 , Agrícola			BPU NP1 Integral		
173	004	BN	IP	OLIVERAR DE CAN LLIMONA  Ref. Cadastral: 08146A002002700000OL 08146A002002860000OZ 08146A002002690000OF 08146A002002620000OB 08146A002001610000OU 08146A002001470000OR 08146A002001490000OX 08146A002000620000OS 08146A002000590000OS 08146A002000610000OE 08146A002000600000OJ 08146A002002550000OU 08146A002003340000OF 08146A002002540000OZ 08146A002001700000OG		X: 408009 Y: 4600881			Cami	Can Llimona, de			Can Llimona	QU: SNU CS: clau 10 , Agrícola				BPU NP1 Integral	
174	005	BN	IP	XIPRERS DEL CEMENTIRI VELL  Ref.Cadastral: 7397109DG0979N0001BR		X: 407232 Y: 4599541	1856		Carrer	Oblicua			Cementiri Vell	QU: SU CS: V, Sistema Espais Lliures		Mapa de Patrimoni cultural de la Diputació de Barcelona Número d'element: 08147/236	BCIL NP1 Integral		
175	006	BN	IP	PI DEL PARC MUNICIPAL  Ref.Cadastral: 7599301DG0979N0001LR		X: 407487 Y: 4599716			Parc	Olesa, d'			Rambla-Eixample	QU: SU CS: V - Sistema Espais Lliures		Mapa de Patrimoni cultural de la Diputació de Barcelona Número d'element: 08147/159	BCIL NP1 Integral		
176	007	BN	IP	OLIVERA DEL CAPELLÀ O DE GATILLEPES  Ref.Cadastral: 08146A009001050000OM		X: 407700 Y: 4601505			Cami / Carrer	Olesa de Montserrat al Pla del Fideuer, d' / Urgell, de l'			Brugarols	QU: SNU CS: clau 11 , Muntanya baixa		Mapa de Patrimoni cultural de la Diputació de Barcelona Número d'element: 08147/182	PEIN Muntanya de Montserrat  Xarxa Natura 2000 Espai Montserrat-Roques Blanques-riu Llobregat (ZEPA i LIC)	BCIL NP1 Integral	











QUADRE RESUM DE LA REVISIÓ DEL CATÀLEG I PLA ESPECIAL URBANÍSTIC DE PROTECCIÓ DE PATRIMONI HISTÒRIC, ARQUITECTÒNIC I AMBIENTAL D'OLESA DE MONTSERRAT

NÚM. ENTRADA	NÚM. ORDRE	TIPUS DE BÉ	TIPUS FUNCIONAL	DENOMINACIÓ (ALTRES DENOMINACIONS)	PLÀNOL D'IDENTIFICACIÓ	UTM ETRS89	DATA / ÈPOCA	AUTOR	LOCALITZACIÓ / TIPUS DE VIA		NÚMERO DE POLICIA	VIES SECUNDÀRIES	INDRET / BARRI	PGOU 1993	PLANEJAMENT DERIVAT	INVENTARIS PREVIS	CATEGORIA DE PROTECCIÓ EXISTENT	CATEGORIA I NIVELL DE PROTECCIÓ PROPOSAT	FOTOGRAFIA RECENT
				REFERÈNCIA CADASTRAL					Text Refós										
177	008	BN	IP	OLIVERAR DE GATILPEPES  Ref.Cadastral: 08146A009001050000OM 08146A009001020000OL		X: 407652 Y: 4601470			Cami / Carrer	Olesa de Montserrat al Pla del Fideuer, d' / Urgell, de l'			Brugarols	QU: SNU CS: clau 11, Muntanya baixa		Mapa de Patrimoni cultural de la Diputació de Barcelona Número d'element: 08147/183	PEIN Muntanya de Montserrat  Xarxa Natura 2000 Espai Montserrat-Roques Blanques-riu Llobregat (ZEPA i LIC)	BCIL NP1 Integral	
178	009	BN	IP	LLEDONER DE SANT JAUME  Ref.Cadastral: 08146A003000140000OY		X: 410395 Y: 4600672			Mas	Sant Jaume, de			Sant Jaume	QU: SNU CS: clau 11, Muntanya baixa				BPU NP1 Integral	
179	010	BN	IP	FALGUERETA PELUDA									Terme municipal d'Olesa de Montserrat		Mapa de Patrimoni cultural de la Diputació de Barcelona Número d'element: 08147/173		BCIL NP1 Integral		
180	011	BN	IP	PI GROS DEL BOSC DEL GAVATX  Ref. Cadastral: 08146A00200220000OZ		X: 408330 Y: 4601574							Can Llimona / Bosc del Gavatx	QU: SNU CS: clau 12 - Forestal			PEIN Muntanya de Montserrat  Xarxa Natura 2000 Espai Montserrat-Roques Blanques-riu Llobregat (ZEPA i LIC)	BPU NP1 Integral	
181	012	BN	IP	ÀLBERS DE CAN SINGLA  Ref.Cadastral: 08146A006000300000OE		X: 408998 Y: 4598722							Can Singla	QU: SNU CS: clau 13 - Riberes			PEIN Riu Llobregat  Xarxa Natura 2000 Espai Montserrat-Roques Blanques-riu Llobregat (ZEPA i LIC)	BCIL NP1 Integral	
182	013	BN	IP	OLIVERA PALOMAR OLESANA									Terme municipal d'Olesa de Montserrat		Mapa de Patrimoni cultural de la Diputació de Barcelona Número d'element: 08147/168		BCIL NP1 Integral		
183	014	BN	IP	ORQUÍDIES									Terme municipal d'Olesa de Montserrat				BPU NP1 Integral		

QUADRE RESUM DE LA REVISIÓ DEL CATÀLEG I PLA ESPECIAL URBANÍSTIC DE PROTECCIÓ DE PATRIMONI HISTÒRIC, ARQUITECTÒNIC I AMBIENTAL D'OLESA DE MONTSERRAT

NÚM. ENTRADA	NÚM. ORDRE	TIPUS DE BÉ	TIPUS FUNCIONAL	DENOMINACIÓ (ALTRES DENOMINACIONS)	PLÀNOL D'IDENTIFICACIÓ	UTM ETRS89	DATA / ÈPOCA	AUTOR	LOCALITZACIÓ / TIPUS DE VIA	NÚMERO DE POLICIA	VIES SECUNDÀRIES	INDRET / BARRI	PGOU 1993	PLANEJAMENT DERIVAT	INVENTARIS PREVIS	CATEGORIA DE PROTECCIÓ EXISTENT	CATEGORIA I NIVELL DE PROTECCIÓ PROPOSAT	FOTOGRAFIA RECENT
				Text Refós														
184	015	BN	IP	LLOREDA DEL TORRENT DEL REGANER Ref. Cadastral: 08146A002001330000OB 08146A002002120000OR 08146A002001340000OY 08146A002002140000OX 08146A002002130000OD 08146A002002150000OI 08146A002002430000OK 08146A002002440000OR 08146A002002160000OJ 08146A002002600000OW 08146A002002350000OL 08146A002002320000OG 08146A002002310000OY 08146A002001910000OS 08146A002002340000OP		X: 408903 Y: 4601509							Torrent del Reganer QU: SNU CS: clau 11 - Muntanya baixa clau 12 - Forestal clau 15 - Espai d'Interès Natural			PEIN Muntanya de Montserrat  Xarxa Natura 2000 Espai Montserrat-Roques Blanques-riu Llobregat (ZEPA i LIC)	BCIL NP1 Integral	
185	016	BN	IP	ROUREDA DE LES VALLS Ref. Cadastral: 08146A002000010000OH 08146A002000020000OW 08146A002002580000OA 08146A002000830000OO 08146A009001230000OH 08146A009001240000OW 08146A009001380000OO 08146A002003330000OT		X: 407966 Y: 4602786							Puigventós QU: SNU CS: clau 15 - Espai d'Interès Natural			PEIN Muntanya de Montserrat  Xarxa Natura 2000 Espai Montserrat-Roques Blanques-riu Llobregat (ZEPA i LIC)	BCIL NP1 Integral	
186	017	BN	IP	BOSC DEL GAVATX Ref. Cadastral: 08146A002002160000OJ 08146A002002170000OE 08146A002002180000OS 08146A002002220000OZ 08146A002002310000OY 08146A002002320000OG 08146A002002350000OL		X: 408612 Y: 4601592							Bosc del Gavatx QU: SNU CS: clau 12 - Forestal			PEIN Muntanya de Montserrat  Xarxa Natura 2000 Espai Montserrat-Roques Blanques-riu Llobregat (ZEPA i LIC)	BPU NP1 Integral	
187	018	BN	IP	PARC NATURAL DE LA MUNTANYA DE MONTSERRAT (PEIN)								Terme municipal d'Olesa de Montserrat QU: SNU CS: clau 15 - Espai d'Interès Natural clau 14 - Masies	Mapa de Patrimoni cultural de la Diputació de Barcelona - Número d'element: 08147/129		PEIN Muntanya de Montserrat  Xarxa Natura 2000 Espai Montserrat-Roques Blanques-riu Llobregat (ZEPA i LIC)	BCIL NP1 Integral		
188	019	BN	IP	ESPAI NATURA PUIGVENTÓS		X: 407506 Y: 4603030							Puigventós QU: SNU CS: clau 15 - Espai d'Interès Natural clau 14 - Masies			PEIN Muntanya de Montserrat  Xarxa Natura 2000 Espai Montserrat-Roques Blanques-riu Llobregat (ZEPA i LIC)  Refugi de Fauna Salvatge (RFS)  Espai d'Interès Geològic (geozona 327)	BCIL NP1 Integral NP3 Ambiental	
189	020	BN	IP	XARXA FLUVIAL D'OLESA DE MONTSERRAT									Terme municipal d'Olesa de Montserrat QU: SNU CS: clau 13 - Riberes					

QUADRE RESUM DE LA REVISIÓ DEL CATÀLEG I PLA ESPECIAL URBANÍSTIC DE PROTECCIÓ DE PATRIMONI HISTÒRIC, ARQUITECTÒNIC I AMBIENTAL D'OLESA DE MONTSERRAT

NÚM. ENTRADA	NÚM. ORDRE	TIPUS DE BÉ	TIPUS FUNCIONAL	DENOMINACIÓ (ALTRES DENOMINACIONS)	PLÀNOL D'IDENTIFICACIÓ	UTM ETRS89	DATA / ÈPOCA	AUTOR	LOCALITZACIÓ / TIPUS DE VIA	NÚMERO DE POLICIA	VIES SECUNDÀRIES	INDRET / BARRI	PGOU 1993	PLANEJAMENT DERIVAT	INVENTARIS PREVIS	CATEGORIA DE PROTECCIÓ EXISTENT	CATEGORIA I NIVELL DE PROTECCIÓ PROPOSAT	FOTOGRAFIA RECENT
				Text Refós														
190	021	BN	IP	ESPAI D'INTERÉS NATURAL DEL RIU LLOBREGAT (PEIN)									QU: SU CS: clau 13 - Riberes Clau V, Sistema General d'Espais lliures		Mapa de Patrimoni cultural de la Diputació de Barcelona Número d'element: 08147/142	PEIN Riu Llobregat Xarxa Natura 2000 Espai Montserrat-Roques Blanques-riu Llobregat (ZEPA i LIC)	BCIL NP1 Integral	
191	022	BN	IP	AQUÍFER DE LA CUBETA D'ABRERA								Tot el municipi d'Olesa				Decret 328/1988, d'11 d'octubre Directiva Marc de l'Aigua a Catalunya	BPU NP1 Integral	
192	023	BN	IP	RIBES BLAVES Ref. Cadastral: 08146A002000140000OF 08146A002000160000OO 08146A002000170000OK 08146A003000130000OB 08146A003000380000OU 08146A003000390000OH 08146A003000400000OZ 08146A003000410000OU 08146A003000420000OH 08146A003000430000OW 08146A003000440000OA 08146A003000450000OB 08146A003000460000OY 08146A003000520000OP 08146A003000560000OM 08146A003000570000OO 08146A003000600000OO 08146A003000600001PP 08146A003000780000OY 08146A003000790000OG 08146A003000830000OQ 08146A011000540000OA 08146A011000550000OB 08146A011000560000OY 08146A011000570000OG 08146A011000850000OW 08146A011000860000OA 08146A011001070000OE 08146A011001080000OS 08146A011001090000OZ		X: 409723 Y: 4601126						Ribes Blaves	QU: SNU CS: clau 11 - Muntanya baixa clau 15 - Espai d'Interès Natural		Mapa de Patrimoni cultural de la Diputació de Barcelona Número d'element: 08147/53  Espai d'Interès Geològic. Direcció General de Medi Natural Geotop 329 Ribes Blaves		BCIL NP1 Integral	
193	024	BN	IP	AGULLES DEL PETINTÓ o ESPASES DE SANT SALVADOR  Ref. Cadastral: 08146A001000010000OQ 08146A001000060000OM 08146A001000090000OR		X: 406837 Y: 4602963 X: 407398 Y: 4602962						Agulles del Petintó	QU: SNU CS: clau 15 - Espai d'Interès Natural			PEIN Muntanya de Montserrat  Xarxa Natura 2000 Espai Montserrat-Roques Blanques-riu Llobregat (ZEPA i LIC)	BCIL NP1 Integral	
194	025	BN	IP	AVENC DE PUIGVENTÓS O AVENC LA SERRA DE FONT DE PEDRA  Ref. Cadastral: 08146A002000060000OG		X: 409632 Y: 4602640						Serra de la Font de Pedra	QU: SNU CS: clau 15 - Espai d'Interès Natural		Espai d'Interès Geològic. Direcció General de Medi Natural Geozona 328	PEIN Muntanya de Montserrat  Xarxa Natura 2000 Espai Montserrat-Roques Blanques-riu Llobregat (ZEPA i LIC)	BPU NP1 Integral	

QUADRE RESUM DE LA REVISIÓ DEL CATÀLEG I PLA ESPECIAL URBANÍSTIC DE PROTECCIÓ DE PATRIMONI HISTÒRIC, ARQUITECTÒNIC I AMBIENTAL D'OLESA DE MONTSERRAT

NÚM. ENTRADA	NÚM. ORDRE	TIPUS DE BÉ	TIPUS FUNCIONAL	DENOMINACIÓ (ALTRES DENOMINACIONS)	PLÀNOL D'IDENTIFICACIÓ	UTM ETRS89	DATA / ÈPOCA	AUTOR	LOCALITZACIÓ / TIPUS DE VIA		NÚMERO DE POLICIA	VIES SECUNDÀRIES	INDRET / BARRI	PGOU 1993	PLANEJAMENT DERIVAT	INVENTARIS PREVIS	CATEGORIA DE PROTECCIÓ EXISTENT	CATEGORIA I NIVELL DE PROTECCIÓ PROPOSAT	FOTOGRAFIA RECENT
				Text Refós															
195	026	BN	IP	BALMA DE L'ESPLUGA  Ref. Cadastral: 08146A001000010000OQ		X: 407348 Y: 4603261							Puig Cendrós	QU: SNU CS: clau 15 - Espai d'Interès Natural			PEIN Muntanya de Montserrat  Xarxa Natura 2000 Espai Montserrat-Roques Blanques-riu Llobregat (ZEPA i LIC)  Espai Natura Puigventós  Refugi de Fauna Salvatge (RFS)	<b>BPU NP1 Integral</b>	





## VI. PLANOLS





- Límit element EA - CA
- Límit element BARP
- Límit element BAMP
- Límit element BN
- Límit terme municipal

CLASSIFICACIÓ DELS BÉNS

	BCIN	BCIL	BPU
CA			
EA			
BARP			
BAMP			
BN			

**Diputació Barcelona**  
 Àrea de Territori i Sostenibilitat  
 Gerència de Serveis d'Equipaments, Infraestructures Urbanes i Patrimoni Arquitectònic  
 Servei de Patrimoni Arquitectònic Local

Títol del projecte  
**TEXT REFÓS**  
**REVISIÓ DEL CATÀLEG I PLA ESPECIAL URBANÍSTIC DE PROTECCIÓ DE PATRIMONI HISTÒRIC, ARQUITECTÒNIC I AMBIENTAL D'OLESA DE MONTSERRAT (BAIX LLOBREGAT)**

Localització  
 Municipi i Comarca  
 Olesa de Montserrat (Baix Llobregat)  
 Propietat

Títol del plànol  
**LOCALITZACIÓ DELS BÉNS**

Escala	1/3000	Núm. plànol	01	Data	Abril 2021
--------	--------	-------------	----	------	------------

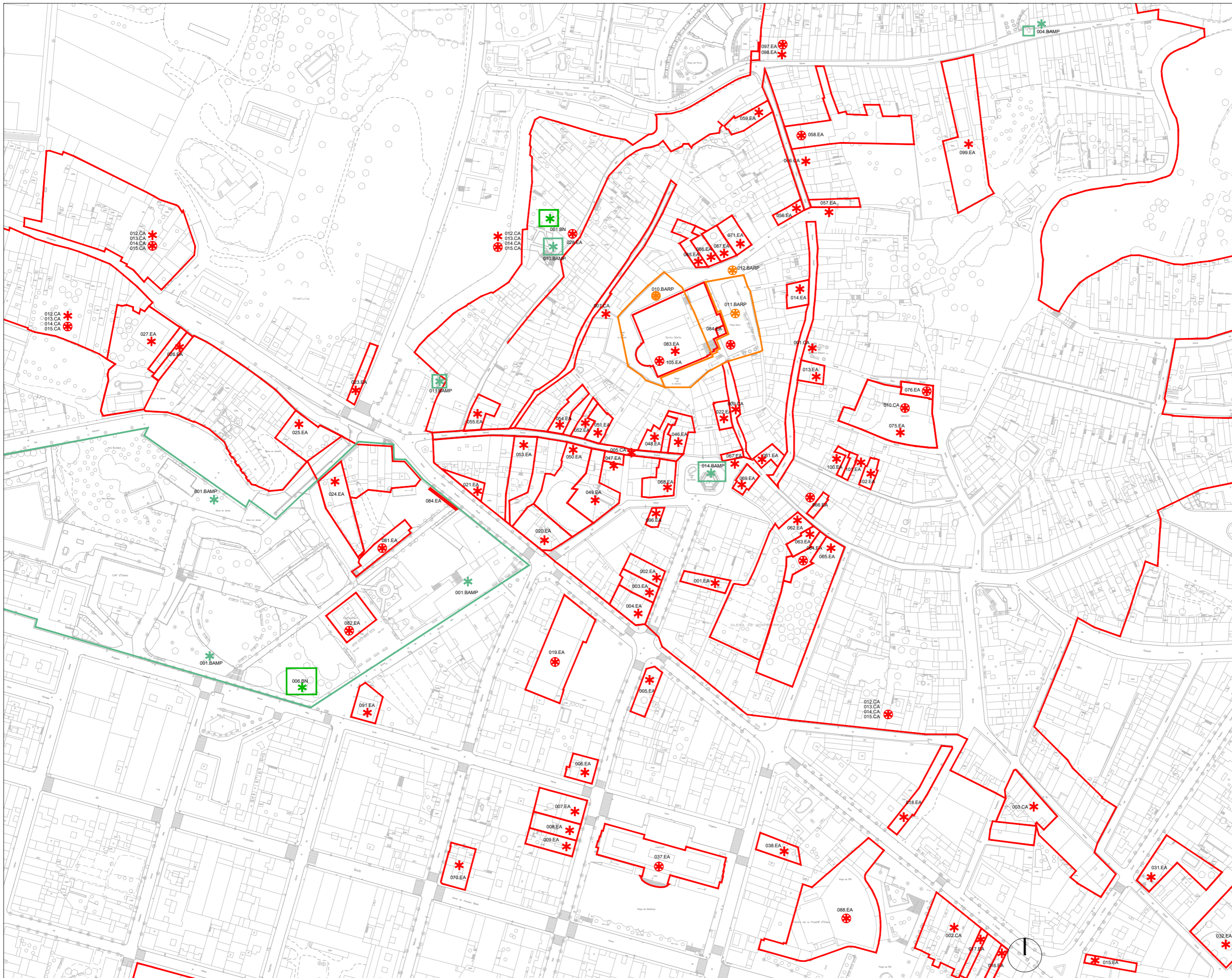
Dibuix  
 Plànol\_localitzacio\_bens\_OR.dwg  
 Programa

Pressupost

Autor	Autor
<b>Josep Contreras</b> arquitecte	<b>Maria Rull</b> arquitecte
Autor	Vist i plau

<b>Adrià Calvo</b> arquitecte	<b>Joan Closa i Pujabet</b> Cap del Servei
----------------------------------	---





- Limit element EA - CA
- Limit element BARP
- Limit element BAMP
- Limit element BN
- Limit terme municipal

CLASSIFICACIÓ DELS BÉNS

	BCIN	BCIL	BPU
CA			
EA			
BARP			
BAMP			
BN			

Diputació Barcelona  
 Àrea de Territori i Sostenibilitat  
 Gerència de Serveis d'Equipaments, Infraestructures Urbanes i Patrimoni Arquitectònic  
 Servei de Patrimoni Arquitectònic Local

Títol del projecte  
**TEXT REFÓS**  
**REVISIÓ DEL CATÀLEG I PLA ESPECIAL URBANÍSTIC DE PROTECCIÓ DE PATRIMONI HISTÒRIC, ARQUITECTÒNIC I AMBIENTAL D'OLESA DE MONTSERRAT (BAIX LLOBREGAT)**

Localització  
 Municipi i Comarca  
 Olesa de Montserrat (Baix Llobregat)

Títol del plànol  
**LOCALITZACIÓ DELS BÉNS**

Escala: 1/2000    Núm. plànol: 02    Data: Abril 2021

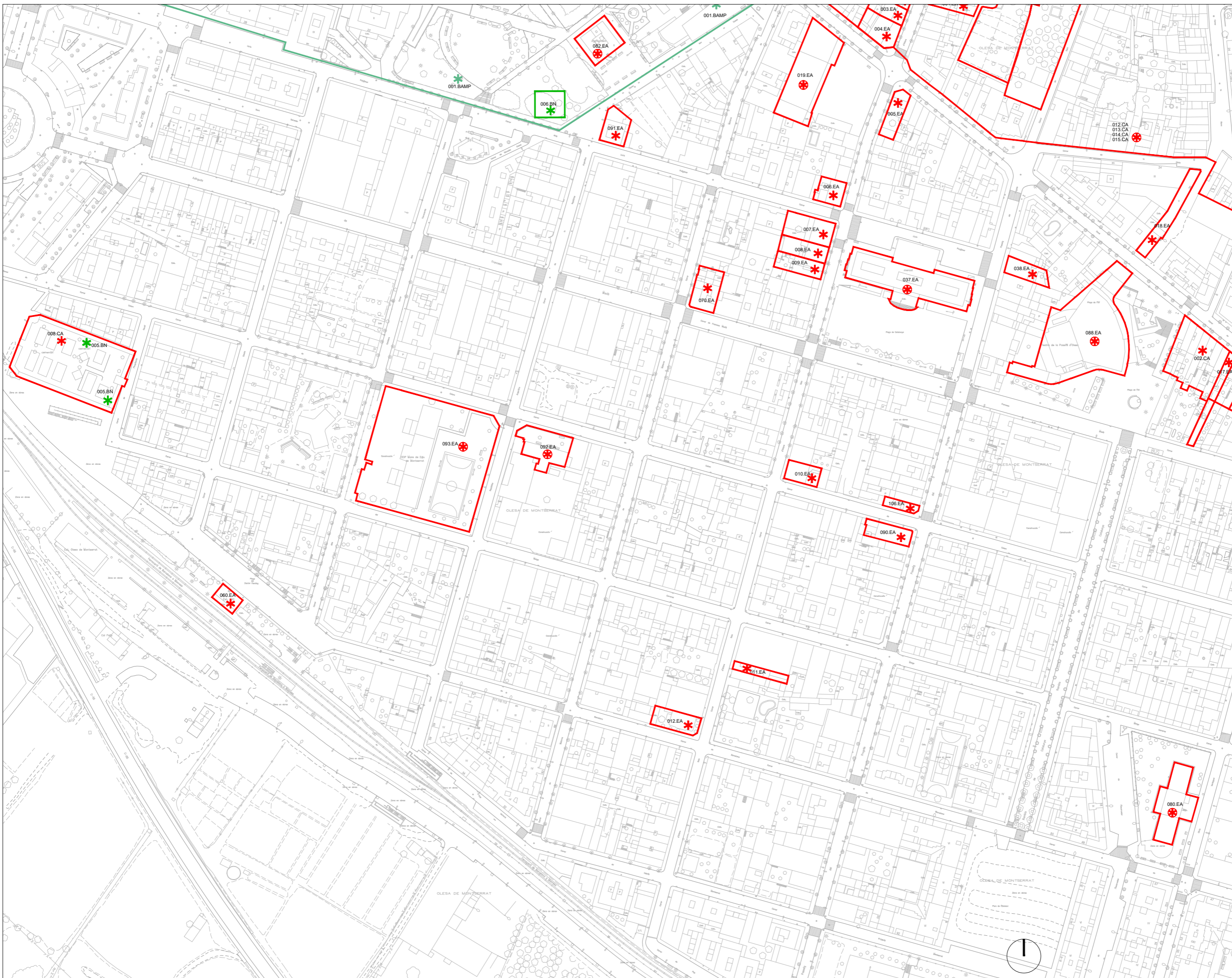
Dibuix: Plànol\_localització\_béns\_OR2.dwg  
 Programa:

Pressupost:

Autor:	Autor:
Josep Contreras arquitecte	Maria Rull arquitecte
Autor:	Viel i plau:

Autor:	Autor:
Adria Calvo arquitecte	Joan Closa i Pujabet Cap del Servei





- Limit element EA - CA
- Limit element BARP
- Limit element BAMP
- Limit element BN
- Limit terme municipal

CLASSIFICACIÓ DELS BÉNS

	BCIN	BCIL	BPU
CA			
EA			
BARP			
BAMP			
BN			

**Diputació Barcelona**  
 Àrea de Territori i Sostenibilitat  
 Gerència de Serveis d'Equipaments, Infraestructures Urbanes i Patrimoni Arquitectònic  
 Servei de Patrimoni Arquitectònic Local

**Títol del projecte**  
**TEXT REFÓS**  
**REVISIÓ DEL CATÀLEG I PLA ESPECIAL URBANÍSTIC DE PROTECCIÓ DE PATRIMONI HISTÒRIC, ARQUITECTÒNIC I AMBIENTAL D'OLESA DE MONTSERRAT (BAIX LLOBREGAT)**

**Localització**  
 Municipi i Comarca  
 Olesa de Montserrat (Baix Llobregat)  
 Propietat

**Títol del plànol**  
**LOCALITZACIÓ DELS BÉNS**

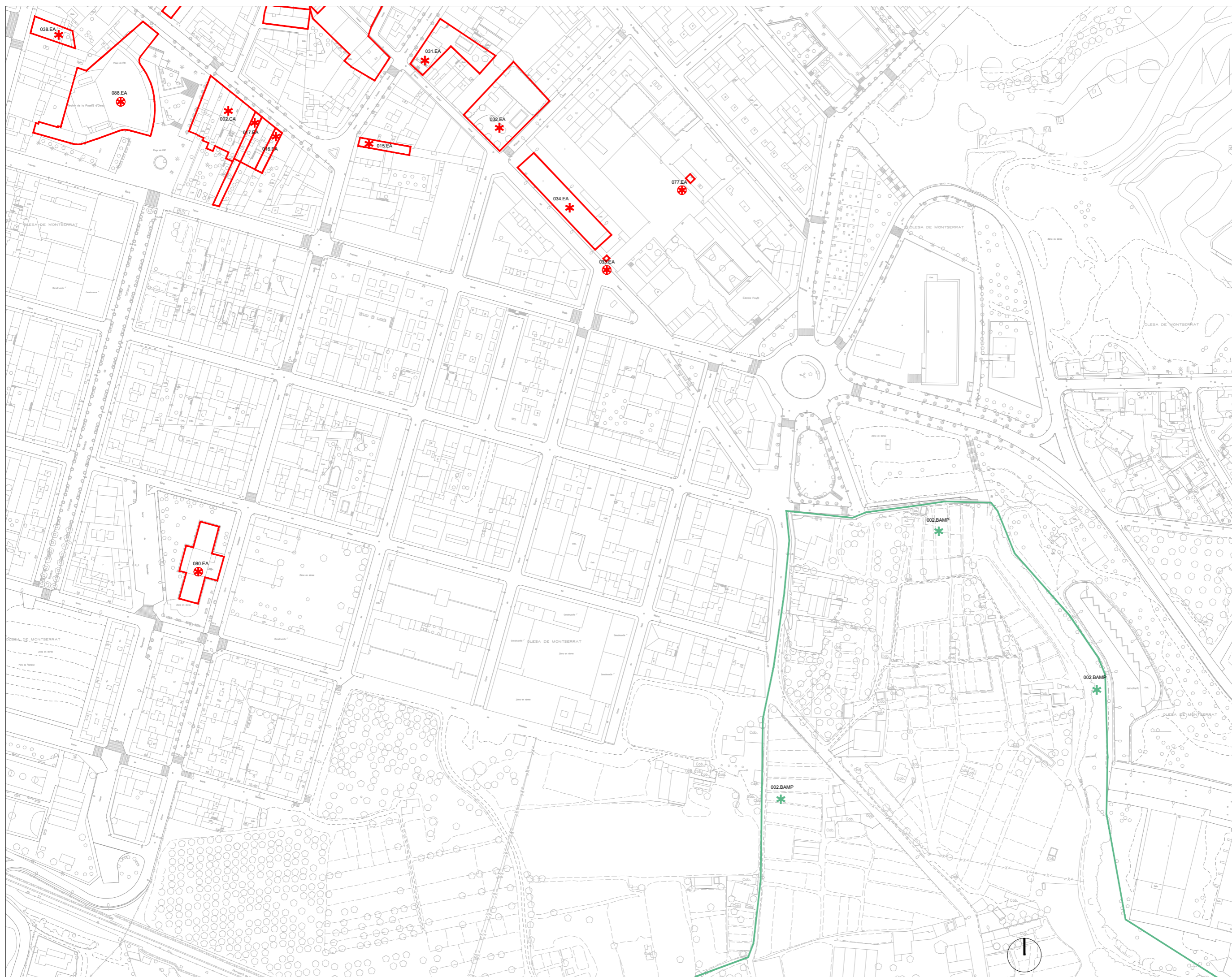
Escala	1/2000	Núm. plànol	03	Data	Abril 2021
--------	--------	-------------	----	------	------------

Dibuix  
 Plànol localització\_béns\_OR.dwg  
 Programa

Pressupost

Autor	Autor
<b>Josep Contreras</b> arquitecte	<b>Maria Rull</b> arquitecte
Autor	Vist i plau

<b>Adrià Calvo</b> arquitecte	<b>Joan Closa i Pujabet</b> Cap del Servei
----------------------------------	---



- Límit element EA - CA
- Límit element BARP
- Límit element BAMP
- Límit element BN
- Límit terme municipal

CLASSIFICACIÓ DELS BÉNS

	BCIN	BCIL	BPU
CA			
EA			
BARP			
BAMP			
BN			

**Diputació Barcelona**  
 Àrea de Territori i Sostenibilitat  
 Gerència de Serveis d'Equipaments, Infraestructures Urbanes i Patrimoni Arquitectònic  
 Servei de Patrimoni Arquitectònic Local

**Títol del projecte**  
**TEXT REFÓS**  
**REVISIÓ DEL CATÀLEG I PLA ESPECIAL URBANÍSTIC DE PROTECCIÓ DE PATRIMONI HISTÒRIC, ARQUITECTÒNIC I AMBIENTAL D'OLESA DE MONTSERRAT (BAIX LLOBREGAT)**

**Localització**  
 Municipi i Comarca  
 Olesa de Montserrat (Baix Llobregat)

**Títol del plànol**  
**LOCALITZACIÓ DELS BÉNS**

Escala: 1/2000    Num. plànol: 04    Data: Abril 2021

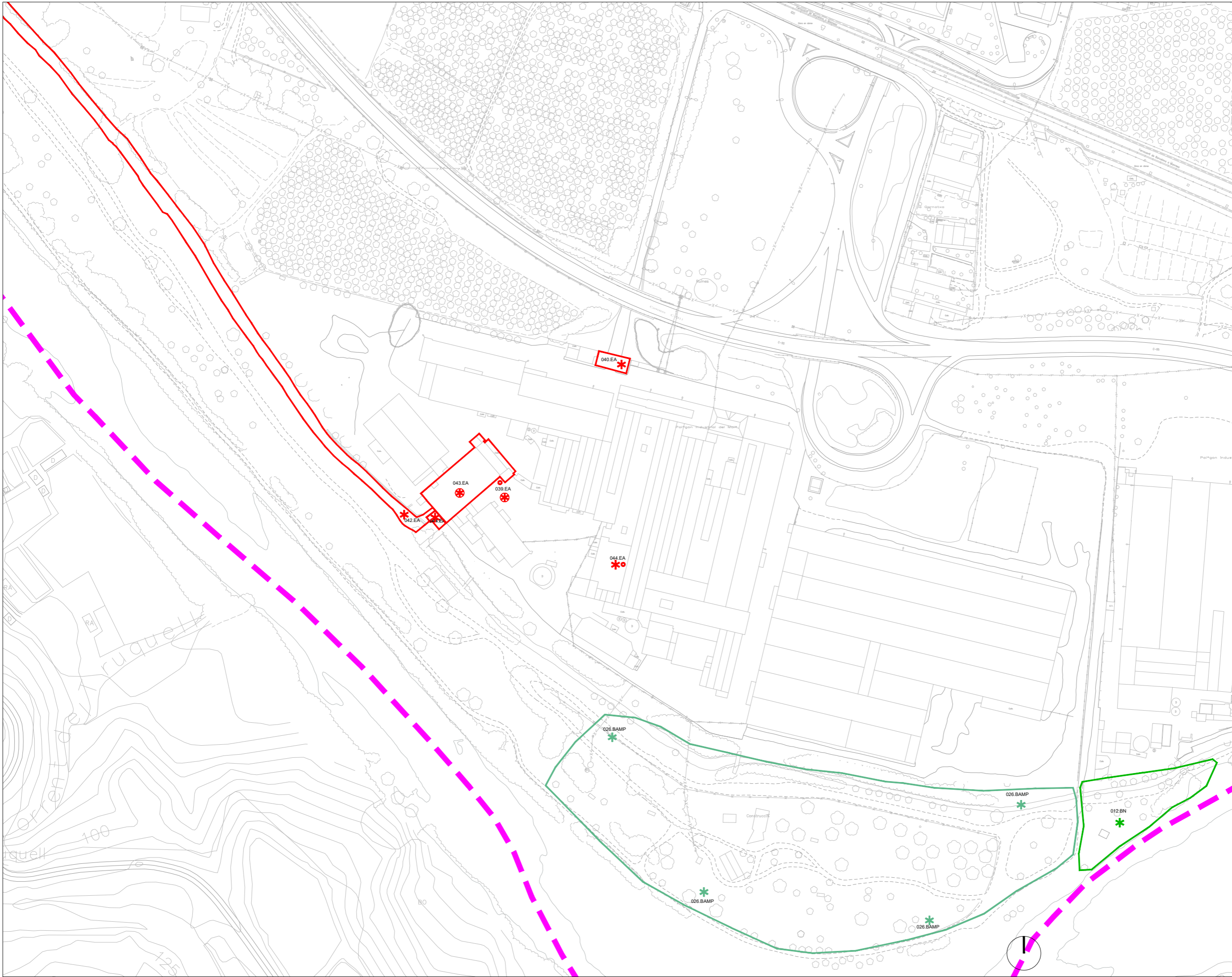
Dibuix: Plànol\_localitzacio\_béns\_QR.dwg  
 Programa:

Pressupost:

Autor	Autor
<b>Josep Contreras</b> arquitecte	<b>Maria Rull</b> arquitecte
Autor	Vist i plaü

<b>Adrià Calvo</b> arquitecte	<b>Joan Closa i Pujabet</b> Cap del Servei
----------------------------------	---





- Límit element EA - CA
- Límit element BARP
- Límit element BAMP
- Límit element BN
- - - Límit terme municipal

CLASSIFICACIÓ DELS BÉNS

	BCIN	BCIL	BPU
CA			
EA			
BARP			
BAMP			
BN			

**Diputació Barcelona**  
 Àrea de Territori i Sostenibilitat  
 Gerència de Serveis d'Equipaments, Infraestructures Urbanes i Patrimoni Arquitectònic  
 Servei de Patrimoni Arquitectònic Local

Títol del projecte  
**TEXT REFÓS**  
**REVISIÓ DEL CATÀLEG I PLA ESPECIAL URBANÍSTIC DE PROTECCIÓ DE PATRIMONI HISTÒRIC, ARQUITECTÒNIC I AMBIENTAL D'OLESA DE MONTSERRAT (BAIX LLOBREGAT)**

Localització  
 Municipi i Comarca  
 Olesa de Montserrat (Baix Llobregat)

LOCALITZACIÓ DELS BÉNS

Escala	1/2000	Num. plànol	05	Data	Abril 2021
--------	--------	-------------	----	------	------------

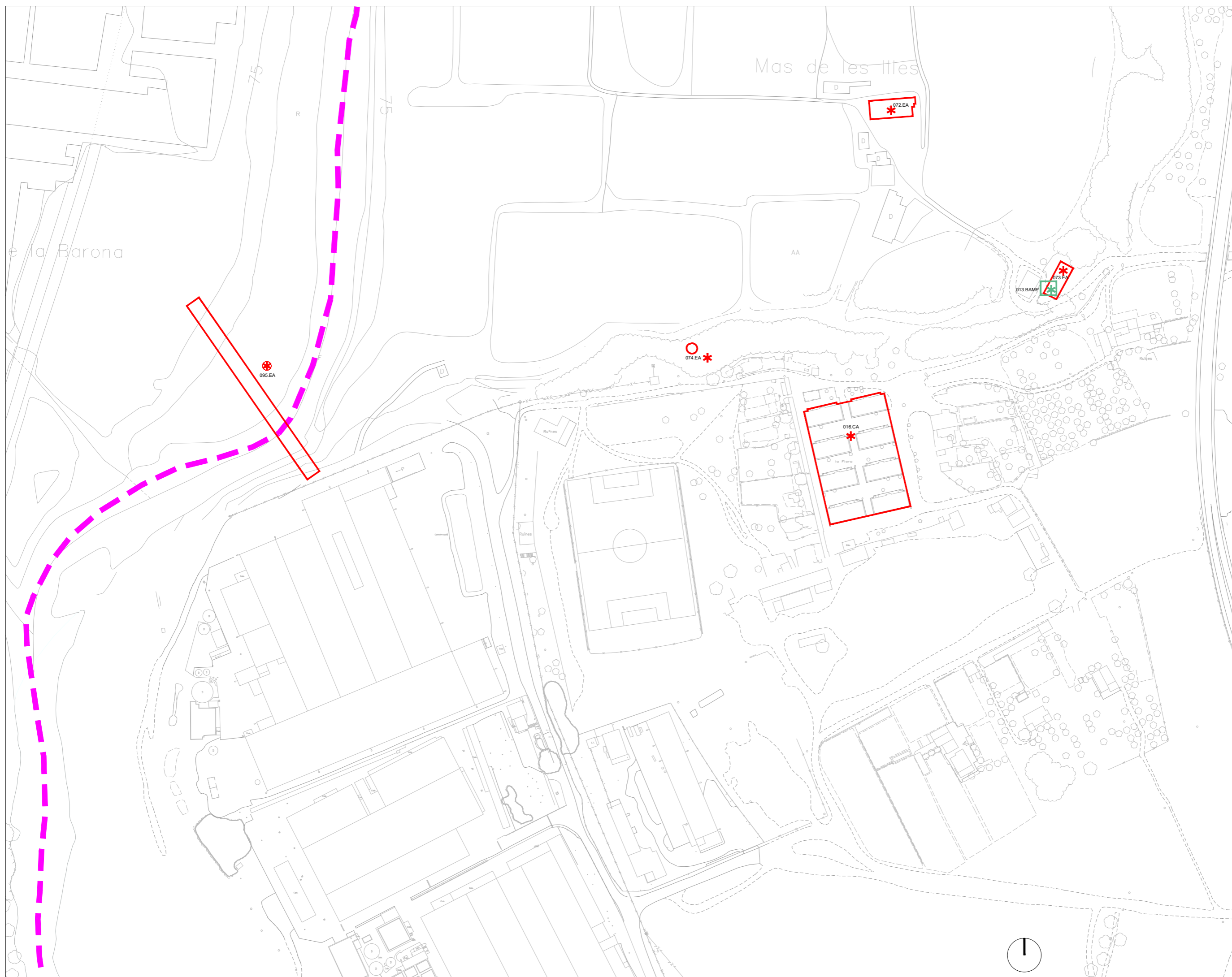
Dibuix  
 Plànol\_localitzaci\_aments\_OR.dwg

Programa

Pressupost

Autor	Autor
<b>Josep Contreras</b> arquitecte	<b>Maria Rull</b> arquitecte
Autor	Vist i plau

<b>Adrià Calvo</b> arquitecte	<b>Joan Closa i Pujabet</b> Cap del Servei
----------------------------------	---



- Límit element EA - CA
- Límit element BARP
- Límit element BAMP
- Límit element BN
- - - Límit terme municipal

CLASSIFICACIÓ DELS BÉNS

	BCIN	BCIL	BPU
CA			
EA			
BARP			
BAMP			
BN			

**Diputació Barcelona**  
 Àrea de Territori i Sostenibilitat  
 Gerència de Serveis d'Equipaments, Infraestructures Urbanes i Patrimoni Arquitectònic  
 Servei de Patrimoni Arquitectònic Local

Títol del projecte  
**TEXT REFÓS**  
**REVISIÓ DEL CATÀLEG I PLA ESPECIAL URBANÍSTIC DE PROTECCIÓ DE PATRIMONI HISTÒRIC, ARQUITECTÒNIC I AMBIENTAL D'OLESA DE MONTSERRAT (BAIX LLOBREGAT)**

Localització  
 Municipi i Comarca  
 Olesa de Montserrat (Baix Llobregat)

Títol del plànol  
**LOCALITZACIÓ DELS BÉNS**

Escala	1/2000	Núm. plànol	06	Data	Abril 2021
--------	--------	-------------	----	------	------------

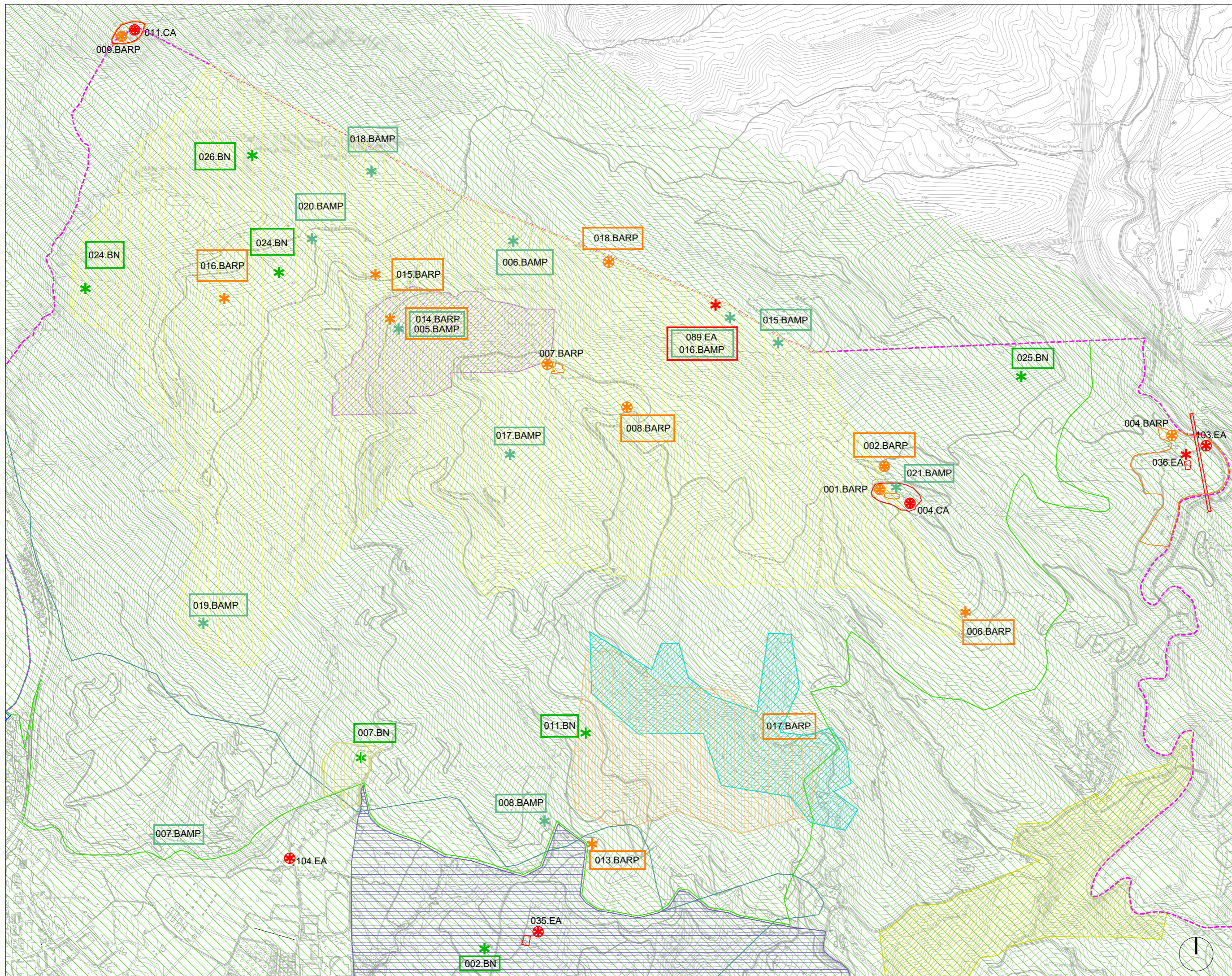
Dibuix  
 Plànol\_localitzacio\_béns\_OR.dwg

Programa  
 Pressupost

Autor	Autor
<b>Josep Contreras</b> arquitecte	<b>Maria Rull</b> arquitecte
Autor	Vist i plaü
<b>Adrià Calvo</b> arquitecte	<b>Joan Closa i Pujabet</b> Cap del Servei







- BÉNS NATURALS**
- 004.BN \*
  - 008.BN \*
  - 015.BN \*
  - 016.BN \*
  - 017.BN \*
  - 018.BN \*
  - 019.BN \*
  - 021.BN \*
  - 022.BN \*
  - 023.BN \*
- Limit element EA - CA  
 — Limit element BARP  
 — Limit element BAMP  
 — Limit element BN  
 — Limit terme municipal

**CLASSIFICACIÓ DELS BÉNS**

	BCIN	BCIL	BPU
CA			
EA			
BARP			
BAMP			
BN			

**Diputació Barcelona**  
 Àrea de Territori i Sostenibilitat  
 Gerència de Serveis d'Equipaments, Infraestructures Urbanes i Patrimoni Arquitectònic  
 Servei de Patrimoni Arquitectònic Local

**Títol del projecte**  
**TEXT REFÓS**  
**REVISIÓ DEL CATÀLEG I PLA ESPECIAL URBANÍSTIC DE PROTECCIÓ DE PATRIMONI HISTÒRIC, ARQUITECTÒNIC I AMBIENTAL D'OLESA DE MONTSERRAT (BAIX LLOBREGAT)**

**Localització**  
 Municipi i Comarca: Olesa de Montserrat (Baix Llobregat)  
 Propietat:

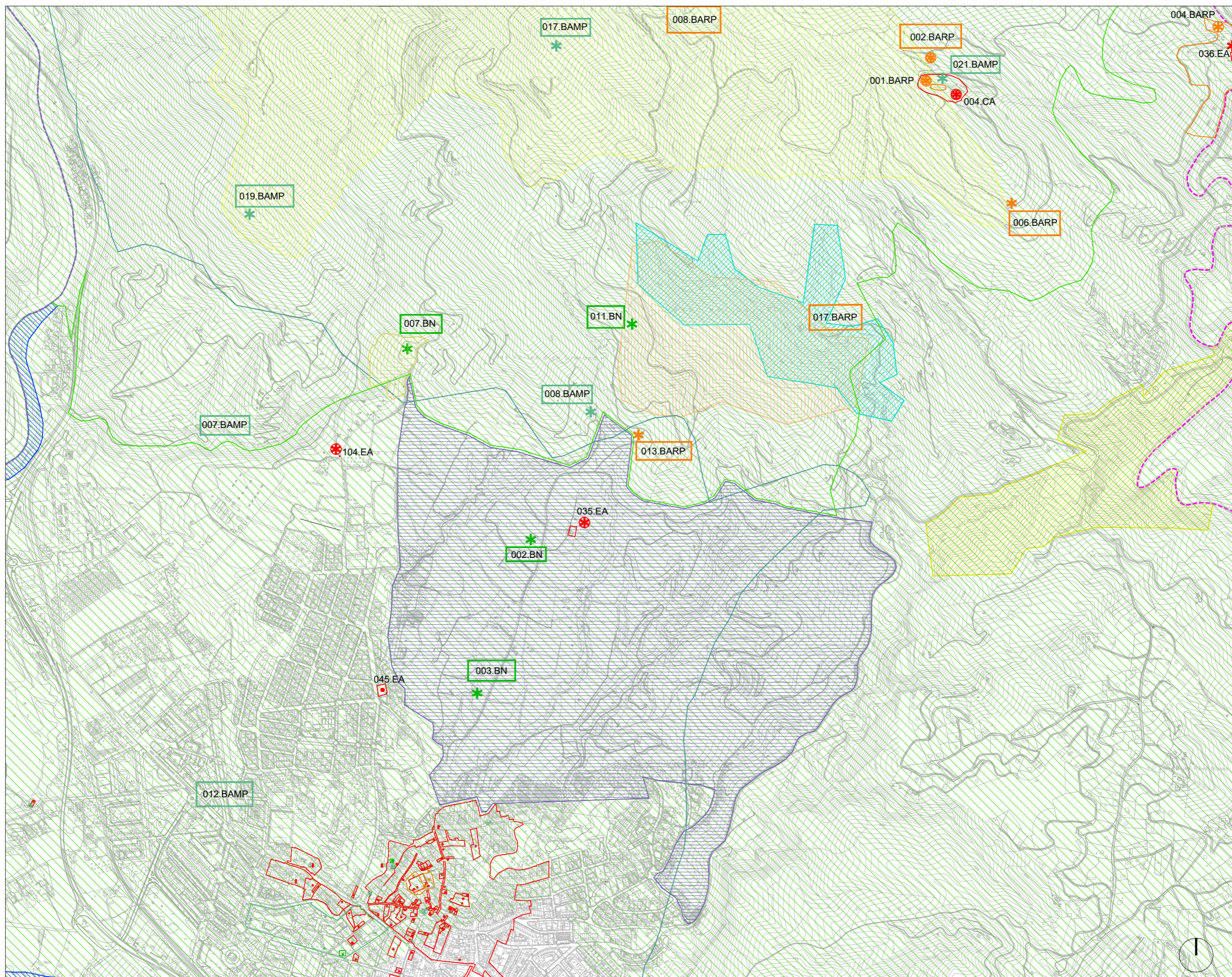
**Títol del plànol**  
**LOCALITZACIÓ DELS BÉNS**

Escales	1/10000	Num. plànol	07	Data	Abril 2021
---------	---------	-------------	----	------	------------

Dibuix: Plànol\_localitzacio\_béns\_OR.dwg  
 Programa:

Pressupost:

Autor	Autor
<b>Josep Contreras</b> arquitecte	<b>Maria Rull</b> arquitecte
Autor	Vist i plaü
<b>Adrià Calvo</b> arquitecte	<b>Joan Closa i Pujabet</b> Cap del Servei



**BÉNS NATURALS**

004.BN *	018.BN *
008.BN *	019.BN *
015.BN *	021.BN *
016.BN *	022.BN *
017.BN *	023.BN *

- Límit element EA - CA
- Límit element BARP
- Límit element BAMP
- Límit element BN
- Límit terme municipal

**CLASSIFICACIÓ DELS BÉNS**

	BCIN	BCIL	BPU
CA			
EA			
BARP			
BAMP			
BN			

**Diputació Barcelona**  
 Àrea de Territori i Sostenibilitat  
 Gerència de Serveis d'Equipaments, Infraestructures Urbanes i Patrimoni Arquitectònic  
 Servei de Patrimoni Arquitectònic Local

**Títol del projecte**  
**TEXT REFÓS**  
**REVISIÓ DEL CATÀLEG I PLA ESPECIAL URBANÍSTIC DE PROTECCIÓ DE PATRIMONI HISTÒRIC, ARQUITECTÒNIC I AMBIENTAL D'OLESA DE MONTSERRAT (BAIX LLOBREGAT)**

**Localització**  
 Municipi i Comarca: Olesa de Montserrat (Baix Llobregat)  
 Propietat:

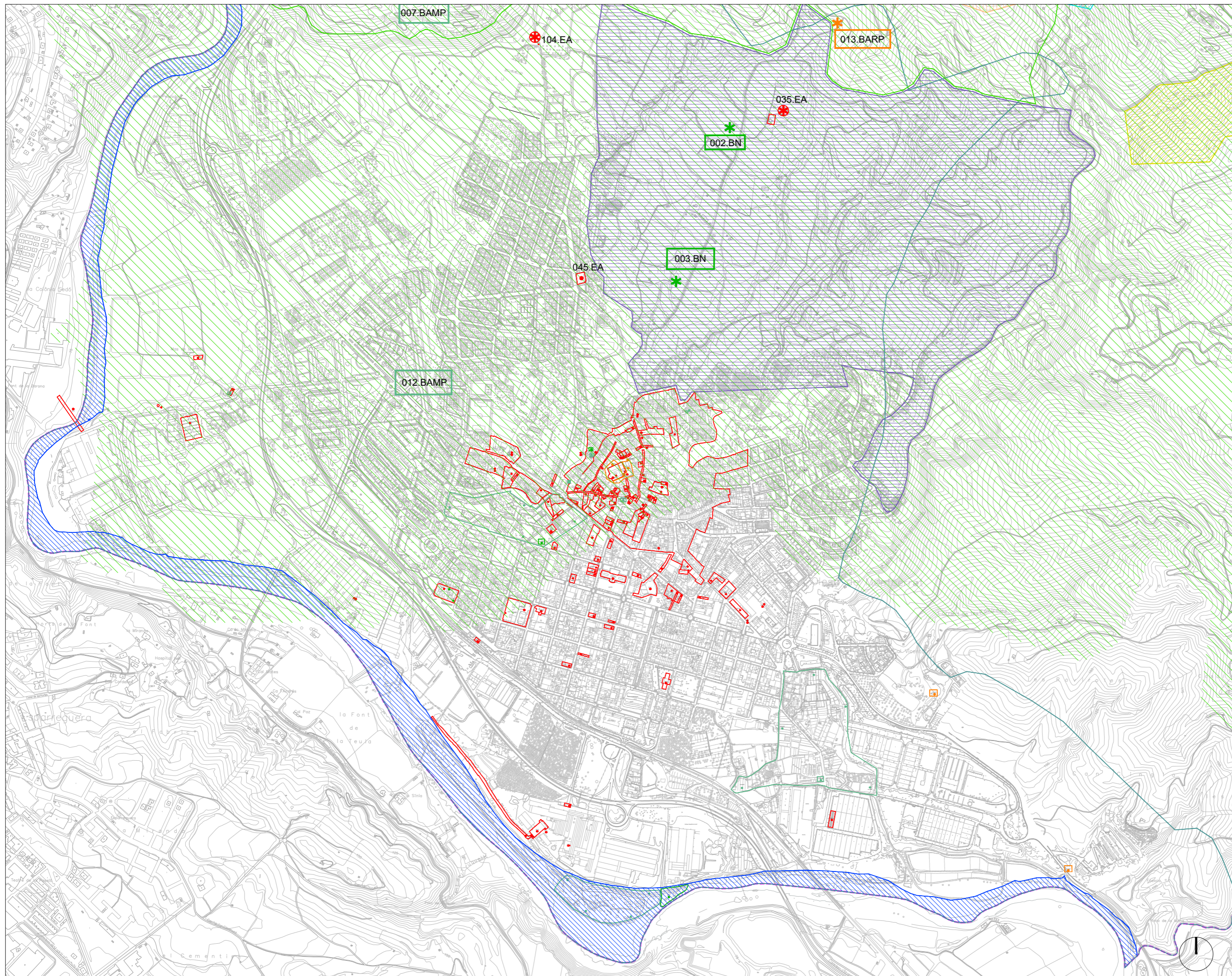
**Títol del plànol**  
**LOCALITZACIÓ DELS BÉNS**

Escala	1/10000	Núm. plànol	08	Data	Abril 2021
--------	---------	-------------	----	------	------------

Dibuix: Plànol\_localitzacio\_béns\_QR.dwg  
 Programa:

Pressupost:

Autor	Autor
<b>Josep Contreras</b> arquitecte	<b>Maria Rull</b> arquitecte
Autor	Vist i pleu
<b>Adrià Calvo</b> arquitecte	<b>Joan Closa i Pujabet</b> Cap del Servei



**BÉNS NATURALS**

004.BN *	018.BN *
008.BN *	019.BN *
015.BN *	021.BN *
016.BN *	022.BN *
017.BN *	023.BN *

- Límit element EA - CA
- Límit element BARP
- Límit element BAMP
- Límit element BN
- Límit terme municipal

**CLASSIFICACIÓ DELS BÉNS**

	BCIN	BCIL	BPU
CA			
EA			
BARP			
BAMP			
BN			

**Diputació Barcelona**  
 Àrea de Territori i Sostenibilitat  
 Gerència de Serveis d'Equipaments, Infraestructures Urbanes i Patrimoni Arquitectònic  
 Servei de Patrimoni Arquitectònic Local

**Títol del projecte**  
**TEXT REFÓS**  
**REVISIÓ DEL CATÀLEG I PLA ESPECIAL URBANÍSTIC DE PROTECCIÓ DE PATRIMONI HISTÒRIC, ARQUITÈCTONIC I AMBIENTAL D'OLESA DE MONTSERRAT (BAIX LLOBREGAT)**

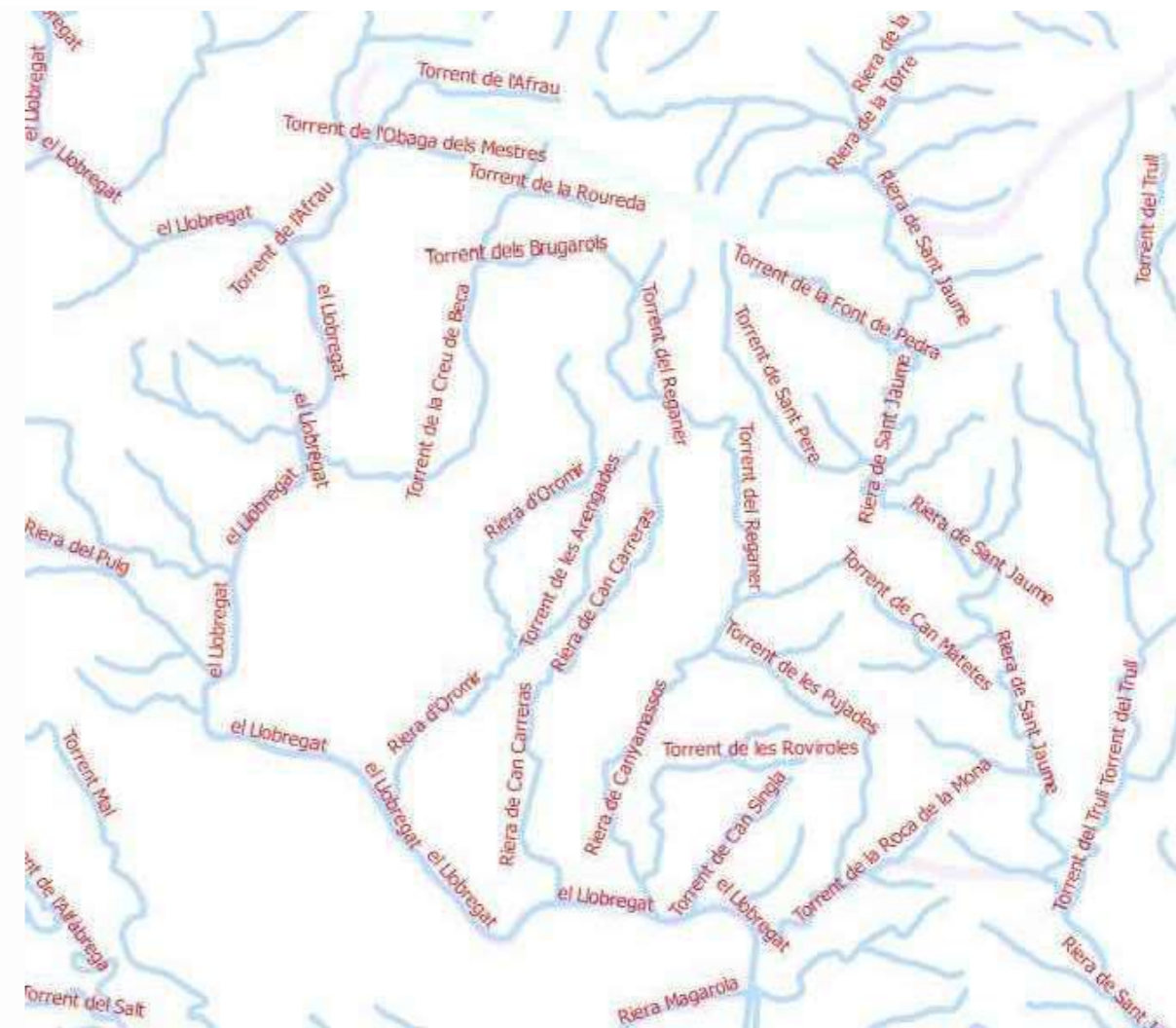
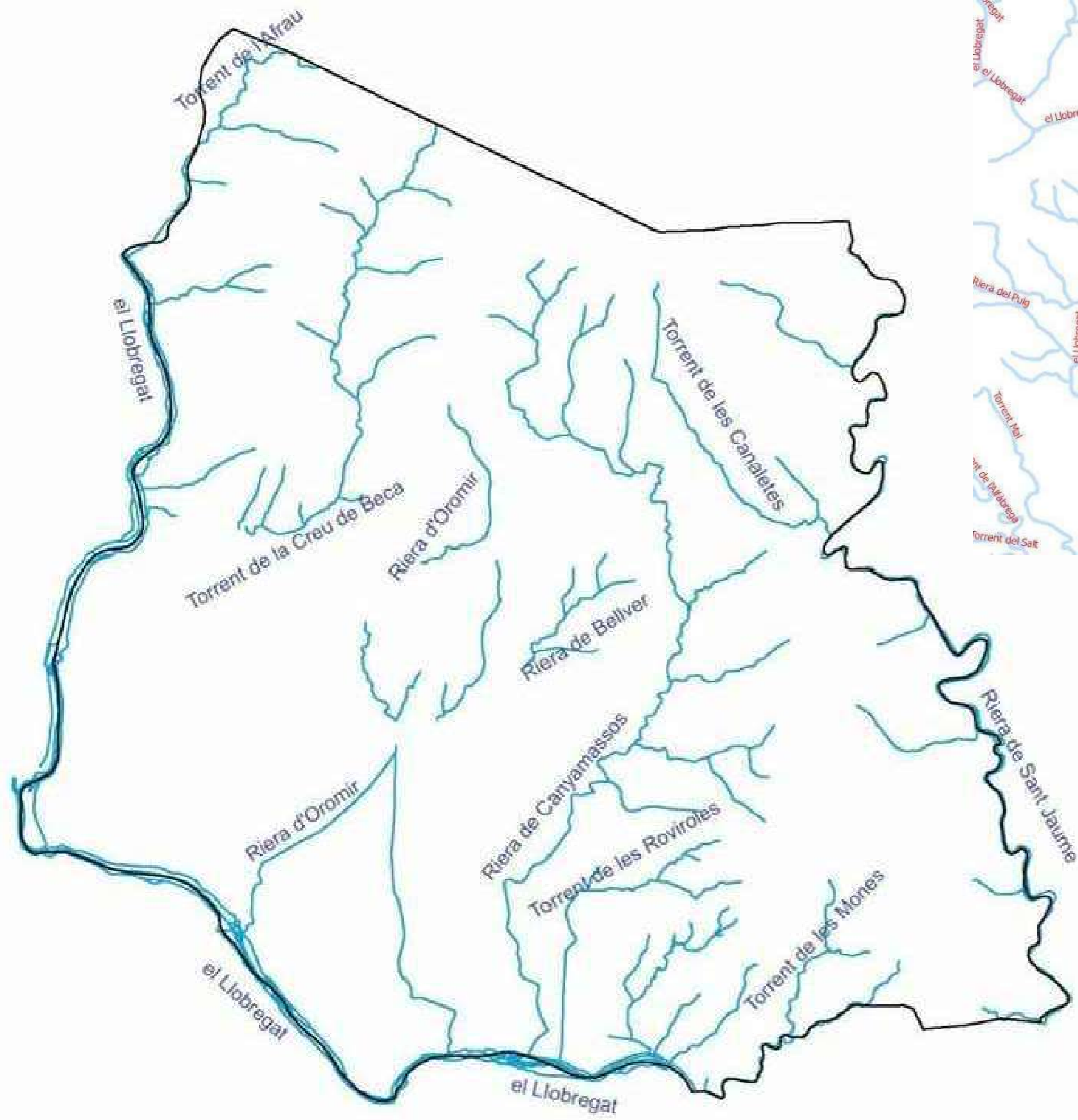
**Localització**  
 Municipi i Comarca: Olesa de Montserrat (Baix Llobregat)

**Títol del plànol**  
**LOCALITZACIÓ DELS BÉNS**

Escala: 1/10000 | Num. plànol: 09 | Data: Abril 2021

Dibuix: Plànol\_localitzacio\_béns\_OR.dwg  
 Programa:  
 Pressupost:

Autor:	Autor:
<b>Josep Contreras</b> arquitecte	<b>Maria Rull</b> arquitecte
Autor:	Vist i plau:
<b>Adrià Calvo</b> arquitecte	<b>Joan Closa i Pujabet</b> Cap del Servei




**Diputació Barcelona**  
 Àrea de Territori i Sostenibilitat  
 Gerència de Serveis d'Equipaments, Infraestructures Urbanes i Patrimoni Arquitectònic  
 Servei de Patrimoni Arquitectònic Local

Títol del projecte  
**TEXT REFÓS**  
**REVISIÓ DEL CATÀLEG I PLA ESPECIAL**  
**URBANÍSTIC DE PROTECCIÓ DE**  
**PATRIMONI HISTÒRIC, ARQUITECTÒNIC I**  
**AMBIENTAL D'OLESA DE MONTSERRAT**  
**(BAIX LLOBREGAT)**

Localització  
 Municipi i Comarca  
 Olesa de Montserrat (Baix Llobregat)

Títol del plànol  
**LOCALITZACIÓ DELS BÉNS**

Escales	Num. plànol	Data
	10	Abril 2021

Dibuix  
 Plànol\_localitzacio\_béns\_OR.dwg

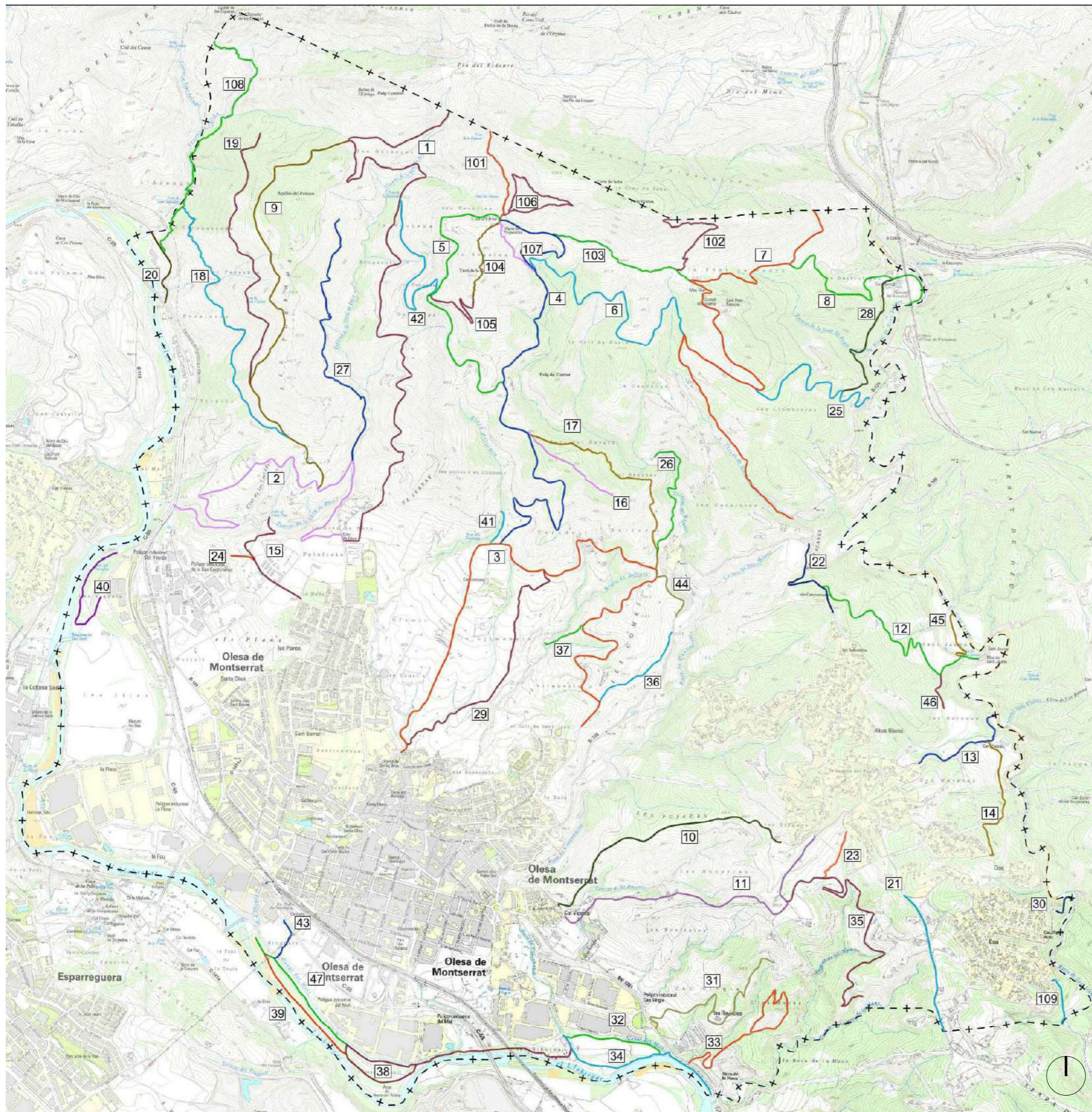
Programa  
 Pressupost

Autor	Autor
<b>Josep Contreras</b> arquitecte	<b>Maria Rull</b> arquitecte
Autor	Vist i plaü

**Adrià Calvo**  
arquitecte

**Joan Closa i Pujabet**  
Cap del Servei





CLASSIFICACIÓ DELS BÉNS

	BCIN	BCIL	BPU
CA			
EA			
BARP			
BAMP			
BN			

Codi	Nom del Camí
1	Camí vell d'Olesa de Montserrat a Vacarissas
2	Camí de les Torrades
3	Camí de Can Llimona al Collet de Sant Joan
4	Camí a la Masia de Puigventós
5	Camí de la Creueta
6	Camí de Puigventós a Sant Pere Sacama
7	Camí de Sant Pere Sacama a Can Mercotó
8	Camí de Sant Pere Sacama a Can Mercotó
9	Camí de les Escaleres
10	Camí de les Puigades
11	Camí de les Routolles
12	Camí de Sant Jaume
13	Camí de Can Matetes
14	Camí del Olla a Can Matetes
15	Camí de la Font del Fràs Pau
16	Camí del Bosc del Garatí
17	Camí del Samper
18	Camí a la Puda
19	Camí de la Font de Sant Jaume
20	Camí de Can Tàbella
21	Camí de la Serra
22	Camí del Suro
23	Camí de Mas Gules
24	Camí de la Colla
25	Camí de les Llobreres
26	Camí del Raguinar
27	Camí del Torrent de les Valls
28	Camí de Can Mercotó a les Llobreres
29	Camí de les Arenques
30	Camí de Can Miquel Amat al Torrent de Sant Jaume
31	Camí de Can Singla
32	Camí de l'Areny de Vilapeu
33	Camí de les Mones
34	Camí dels Bernats
35	Camí de la Roca de la Mona
36	Camí del Fendic
37	Camí de les Comes
38	Camí de l'Areny del Molí
39	Camí del Riu Llobregat
40	Camí de la Font dels Pescadors
41	Camí a la Font dels Encantats
42	Camí Nou de la Creueta
43	Camí de la Barca Vella
44	Camí de la E-120 al camí de Can Llimona al Collet de Sant Joan
45	Camí a la riera de Sant Jaume
46	Camí de les Barques
47	Camí del Canal del Uell

Codi	Nom del Corral
101	Corral de la Masia de Puigventós al Pla del Fideuer
102	Corral de Sant Pere Sacama a la Creu de Saba
103	Corral de la Masia de Puigventós a Sant Pere Sacama
104	Corral de la Renarda
105	Corral de la Creueta
106	Corral de la Creu de Saba
107	Corral del Pou
108	Corral de la Puja a Sant Salvador de les Espases
109	Corral d'Ossa a la riera de Sant Jaume



Àrea de Territori i Sostenibilitat  
 Gerència de Serveis d'Equipaments, Infraestructures Urbanes i Patrimoni Arquitectònic  
 Servei de Patrimoni Arquitectònic Local

Títol del projecte

**TEXT REFÓS**  
**REVISIÓ DEL CATÀLEG I PLA ESPECIAL URBANÍSTIC DE PROTECCIÓ DE PATRIMONI HISTÒRIC, ARQUITECTÒNIC I AMBIENTAL D'OLESA DE MONTSERRAT (BAIX LLOBREGAT)**

Localització

Municipi i Comarca  
 Olesa de Montserrat (Baix Llobregat)

Propietat

Títol del plànol

LOCALITZACIÓ DELS BÉNS

Escala	Num. plànol	Data
	11	Abril 2021

Dibuix  
 Plànol\_localitzacio\_bens\_OR\_dwg

Programa

Pressupost

Autor

Autor

Josep Contreras arquitecte

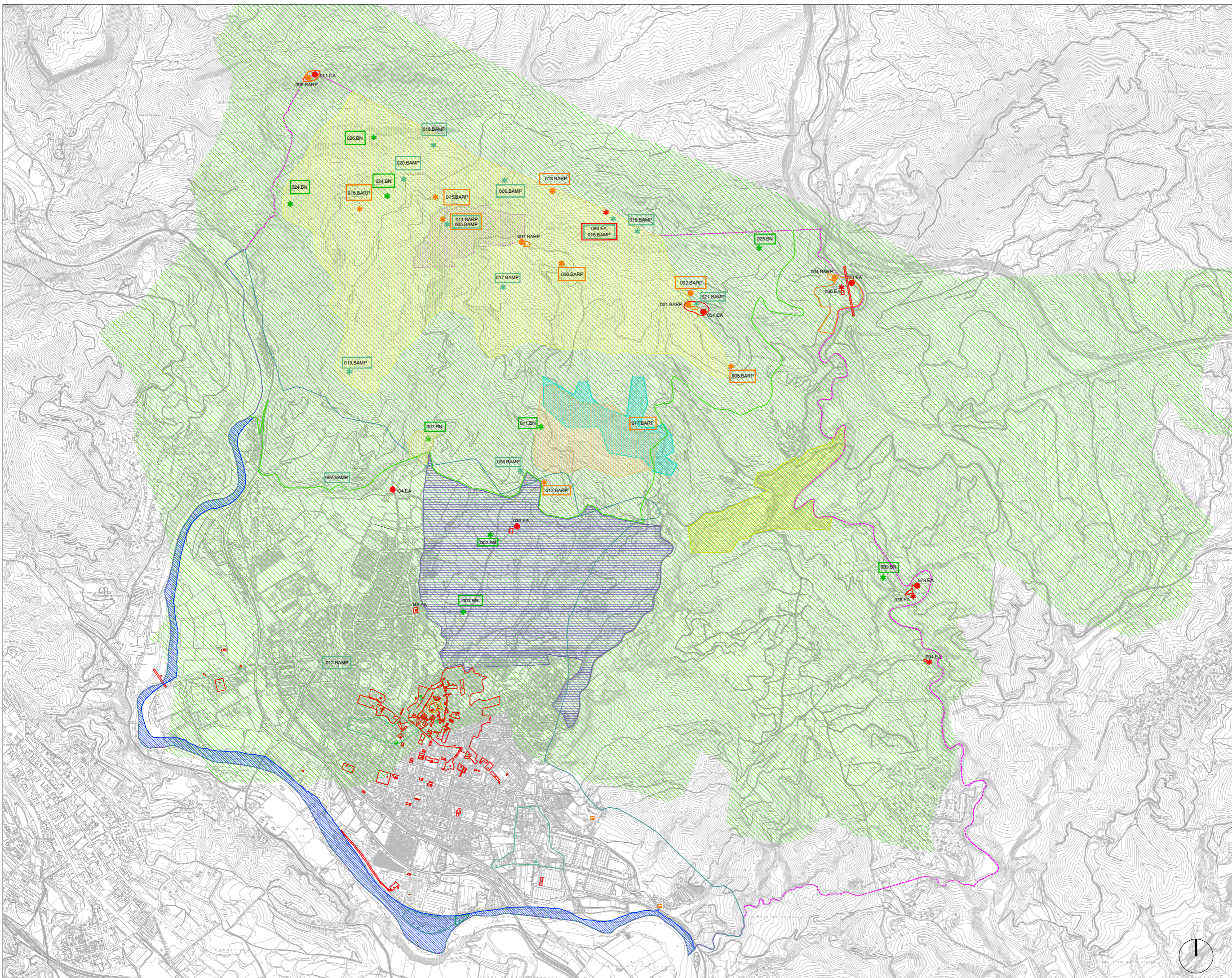
Maria Rull arquitecte

Autor

Vist i pleu

Adria Calvo arquitecte

Joan Closa i Pujabet Cap del Servei



**BÉNS NATURALS**

004.BN *	018.BN *
008.BN *	019.BN *
015.BN *	021.BN *
016.BN *	022.BN *
017.BN *	023.BN *

- Límit element EA - CA
- Límit element BARP
- Límit element BAMP
- Límit element BN
- Límit terme municipal

**CLASSIFICACIÓ DELS BÉNS**

	BCIN	BCIL	BPU
CA			
EA			
BARP			
BAMP			
BN			

**Diputació Barcelona**  
 Àrea de Territori i Sostenibilitat  
 Gerència de Serveis d'Equipaments, Infraestructures Urbanes i Patrimoni Arquitectònic  
 Servei de Patrimoni Arquitectònic Local

**Títol del projecte**  
**TEXT REFÓS**  
**REVISIÓ DEL CATÀLEG I PLA ESPECIAL URBANÍSTIC DE PROTECCIÓ DE PATRIMONI HISTÒRIC, ARQUITECTÒNIC I AMBIENTAL D'OLESA DE MONTSERRAT (BAIX LLOBREGAT)**

**Localització**  
 Municipi i Comarca: Olesa de Montserrat (Baix Llobregat)  
 Propietat:

**Títol del plànol**  
**LOCALITZACIÓ DELS BÉNS**

Escala	1/20000	Num. plànol	08	Data	Abril 2021
--------	---------	-------------	----	------	------------

Dibuix: Plànol\_localitzacio\_béns\_OR.dwg  
 Programa:

Pressupost:

Autor	Autor
Josep Contreras arquitecte	Maria Rull arquitecte
Autor	Vist i plau

Autor	Autor
Adrià Calvo arquitecte	Joan Closa i Pujabet Cap del Servei

